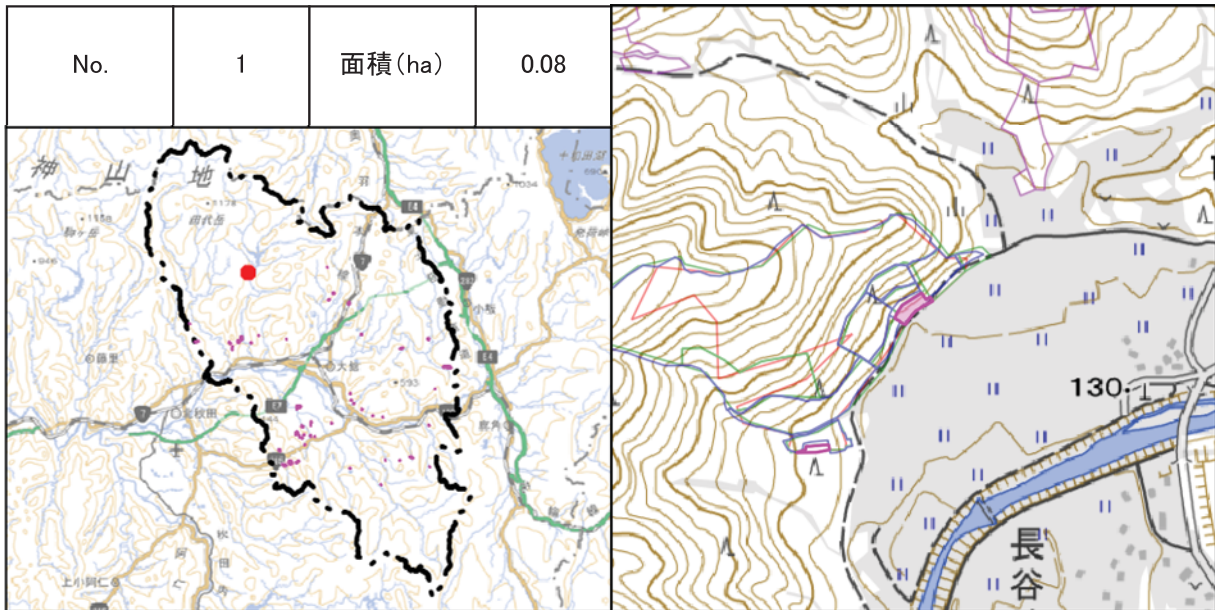
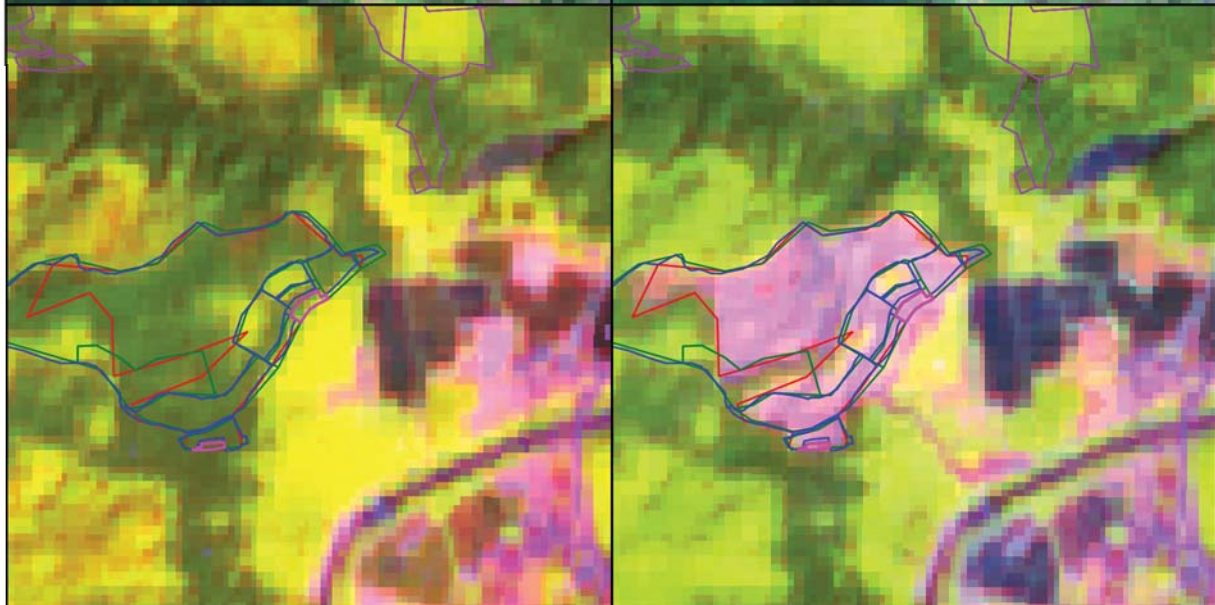
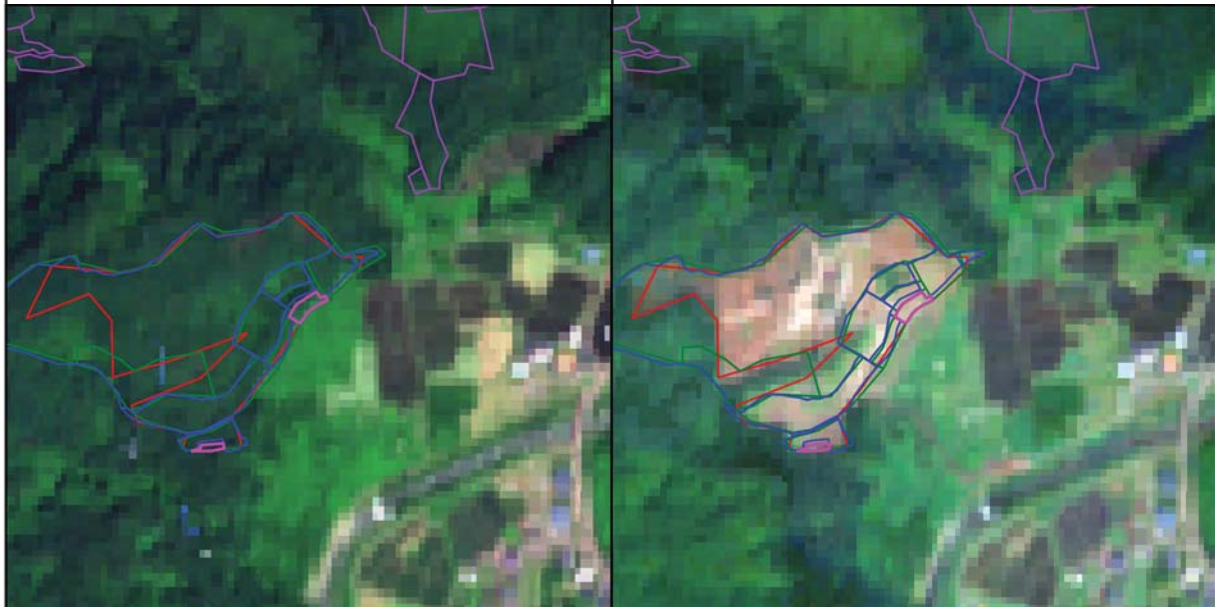


不突合箇所



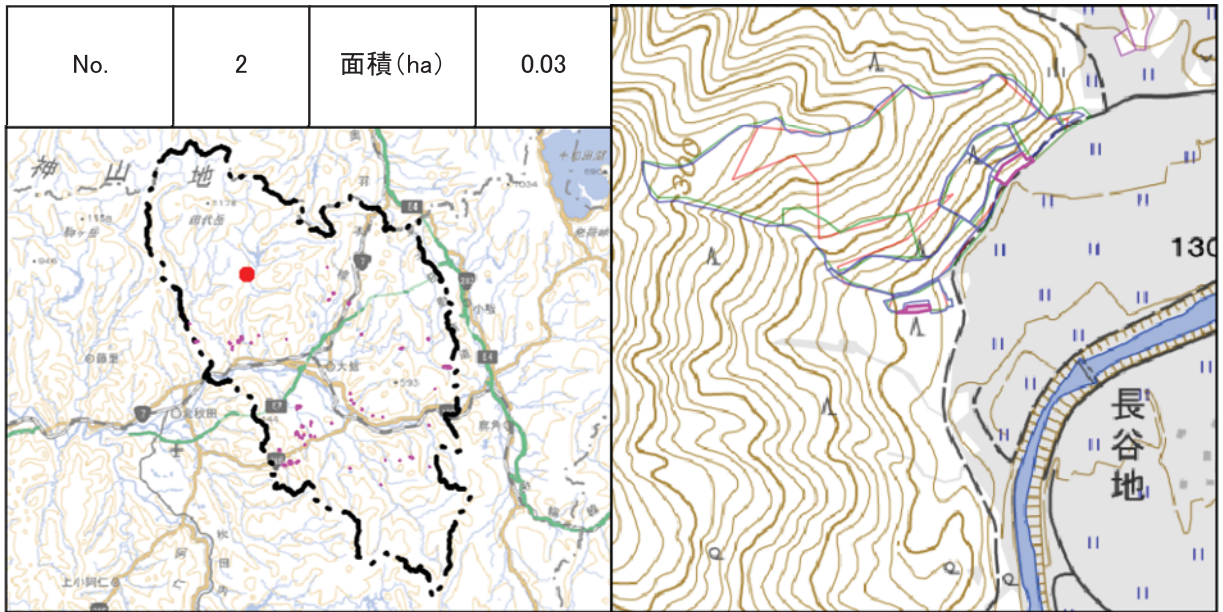
期首の状況 (R4. 5~6)

期末の状況 (R5. 5~6)




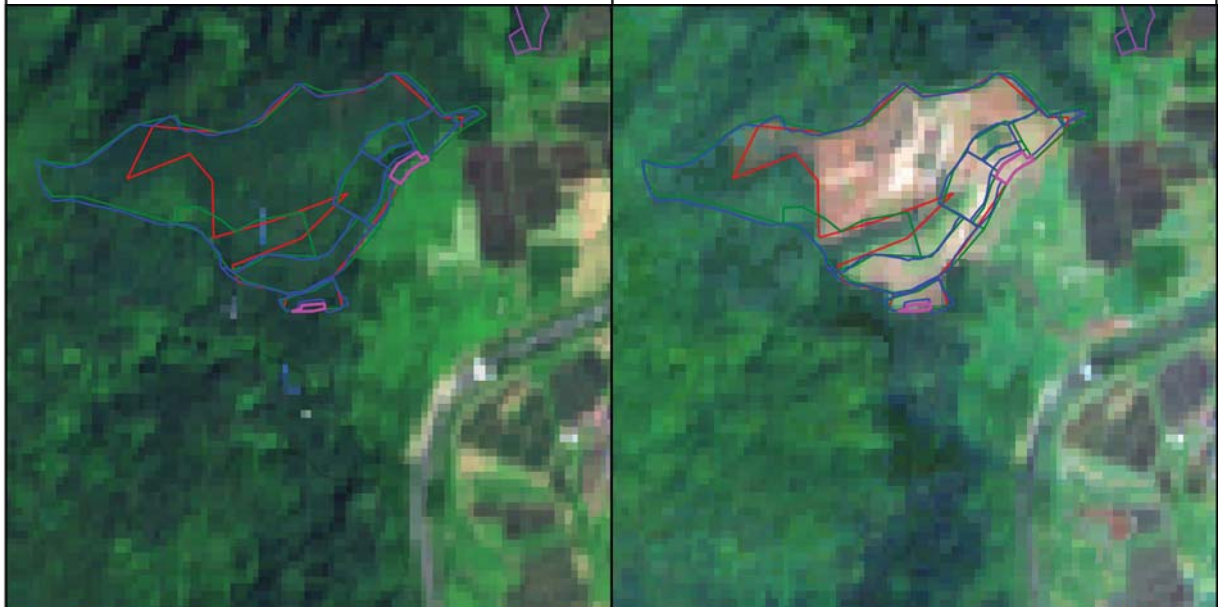
- 不突合箇所
- / / 伐採届箇所(地番/林小班/図)
- 林地開発・経営計画・管理制度
- 森林変化箇所
- 対象外

1:10,000



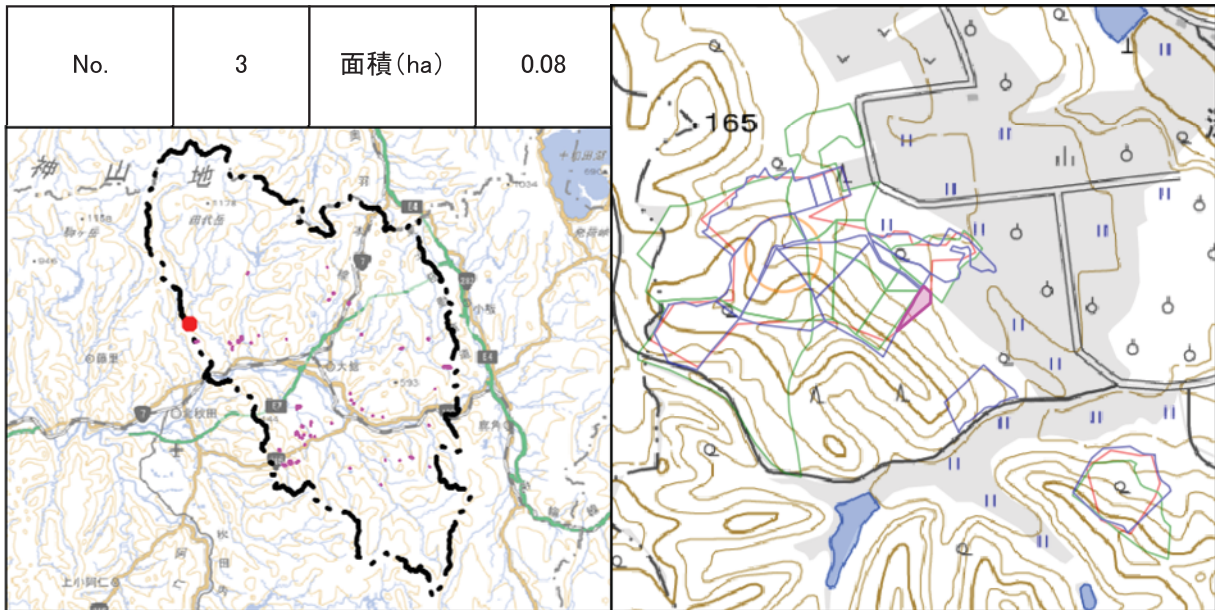
期首の状況 (R4. 5~6)

期末の状況 (R5. 5~6)



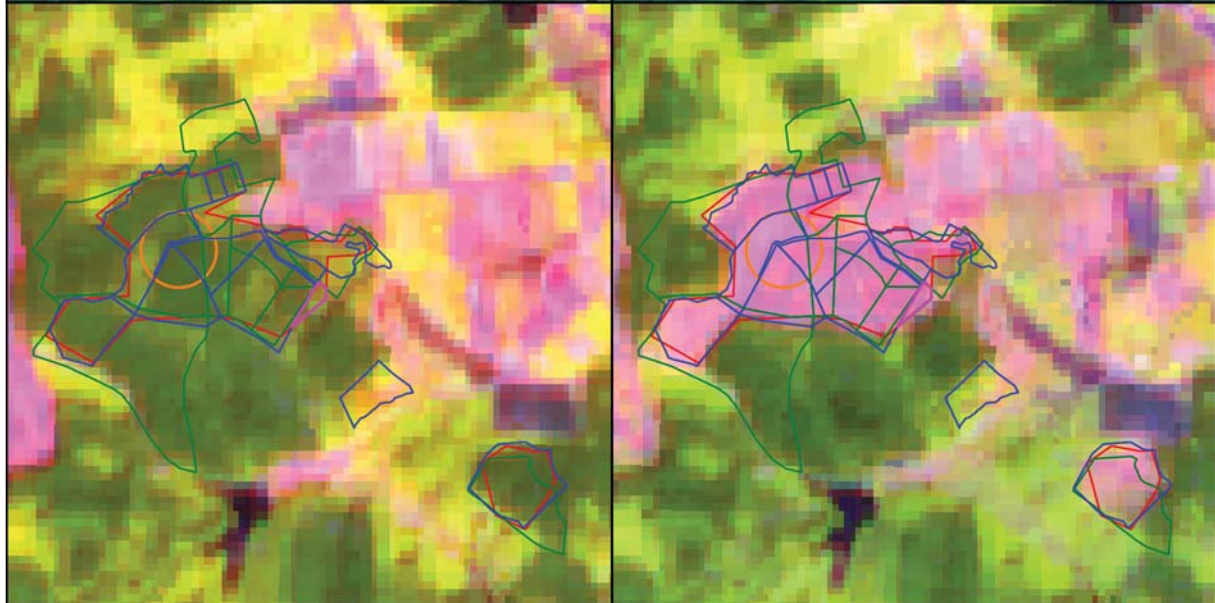
- 不突合箇所
- / / 伐採届箇所(地番/林小班/図)
- 林地開発・経営計画・管理制度
- 森林変化箇所
- 対象外

1:10,000 0 100 200 m



期首の状況 (R4. 5~6)

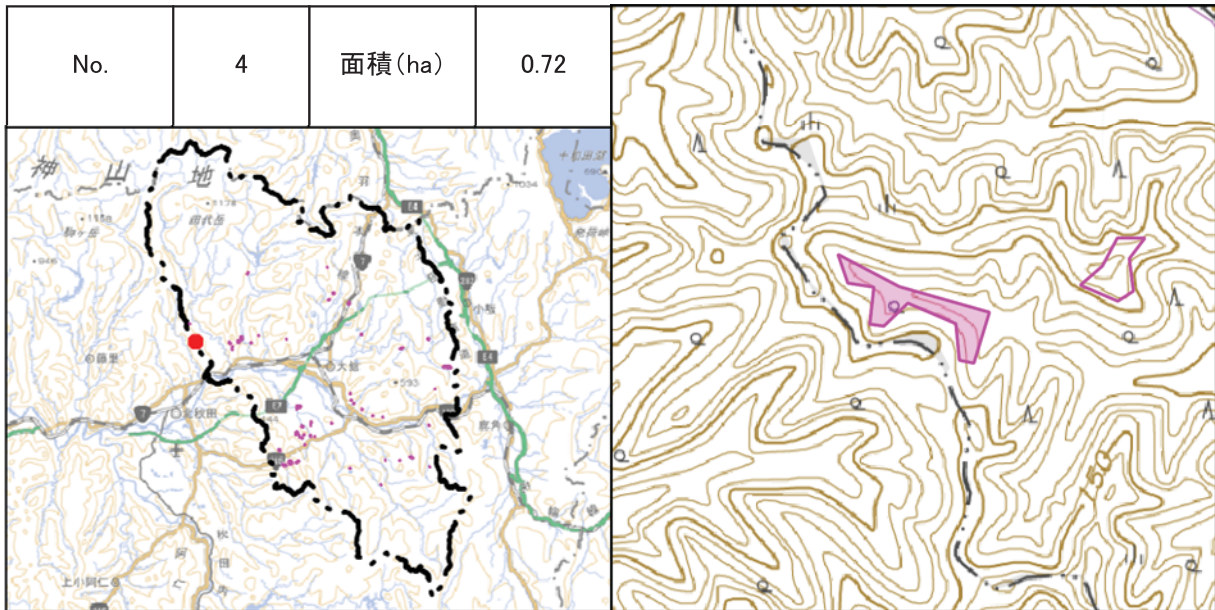
期末の状況 (R5. 5~6)



- 不突合箇所
 /
 /
 伐採届箇所(地番/林小班/図)
- 林地開発・経営計画・管理制度
 森林変化箇所
 対象外


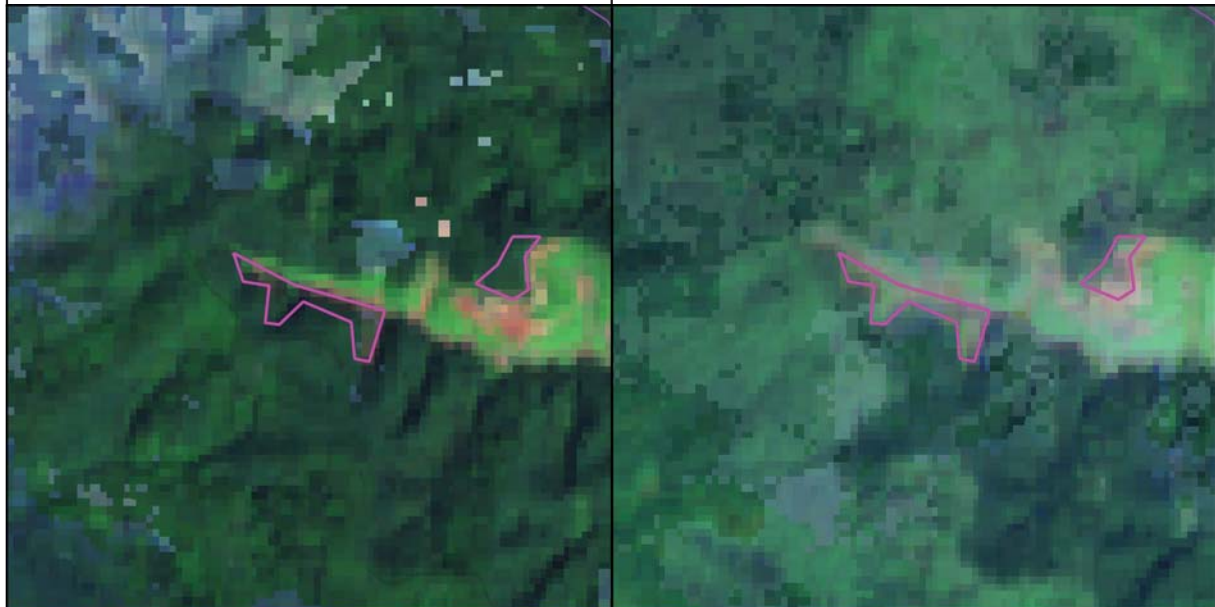
1:10,000

 0
 100
 200 m



期首の状況 (R4. 5~6)

期末の状況 (R5. 5~6)



- 不突合箇所

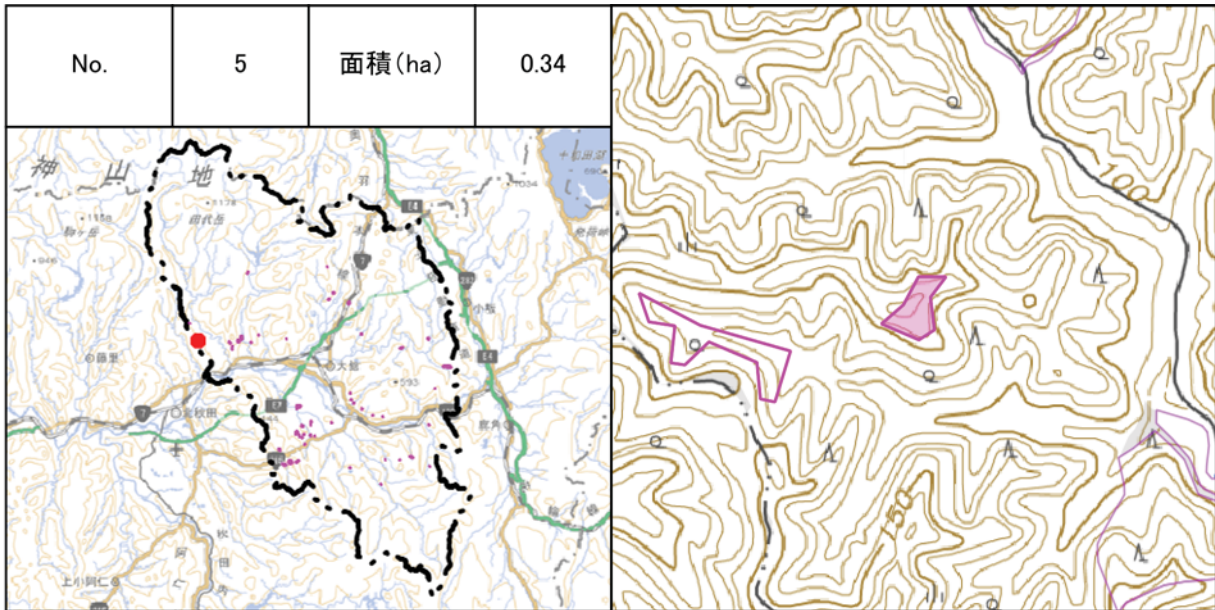
 /
 /
 伐採届箇所(地番/林小班/図)
- 林地開発・経営計画・管理制度

 森林変化箇所

 対象外



1:10,000

 0 100 200 m



期首の状況 (R4. 5~6)

期末の状況 (R5. 5~6)



- 不突合箇所

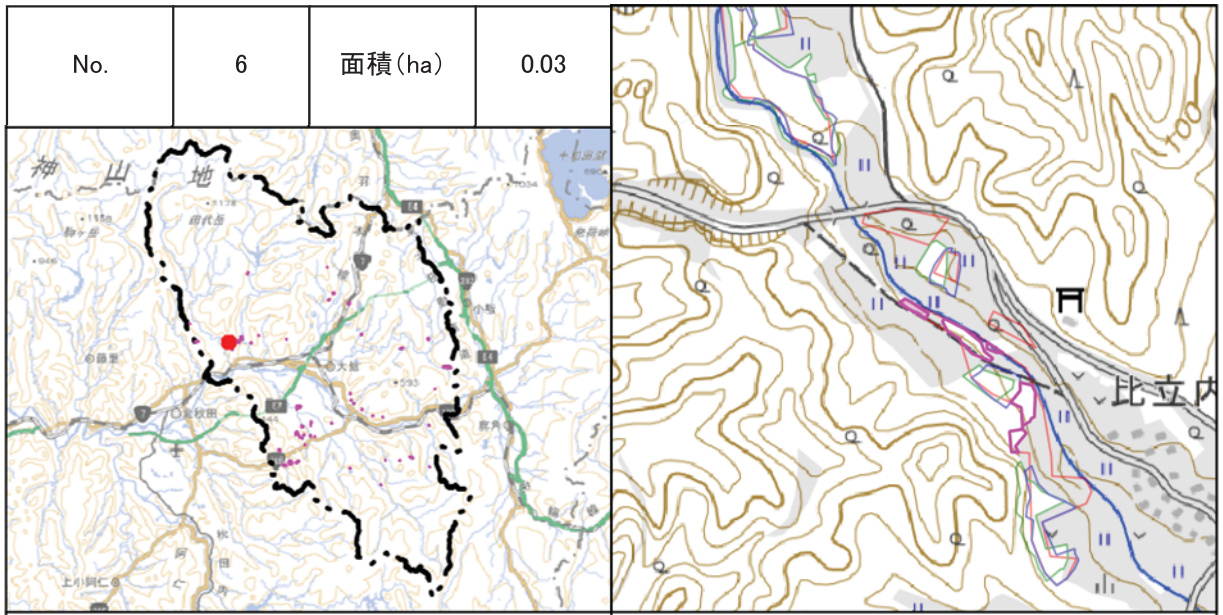
 /
 /
 伐採届箇所(地番/林小班/図)
- 林地開発・経営計画・管理制度

 森林変化箇所

 対象外

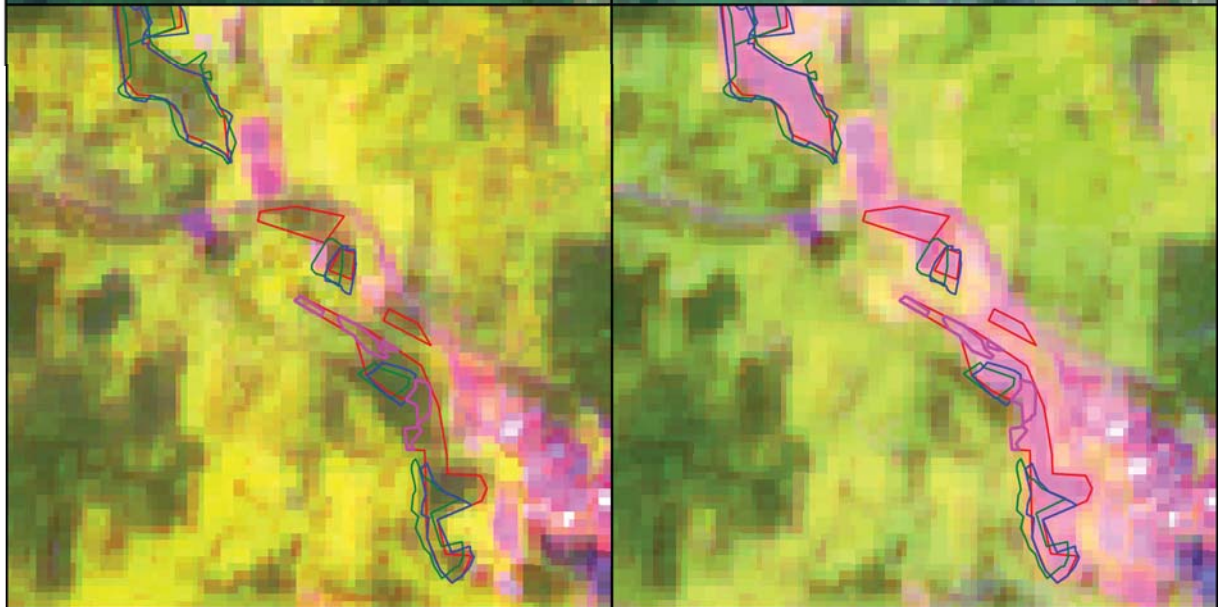
1:10,000

 0 100 200 m



期首の状況 (R4. 5~6)

期末の状況 (R5. 5~6)

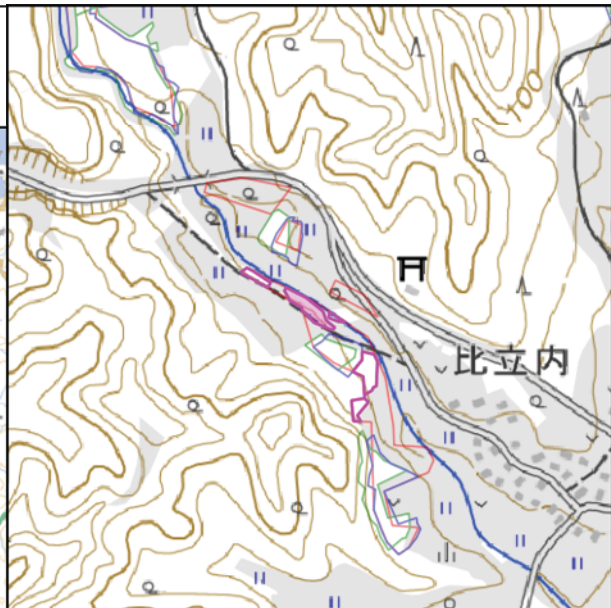
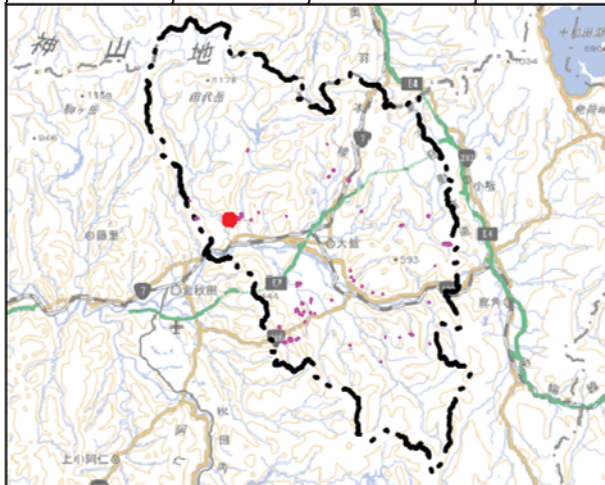


- 不突合箇所
 /
 /
 伐採届箇所(地番/林小班/図)
- 林地開発・経営計画・管理制度
 森林変化箇所
 対象外

1:10,000

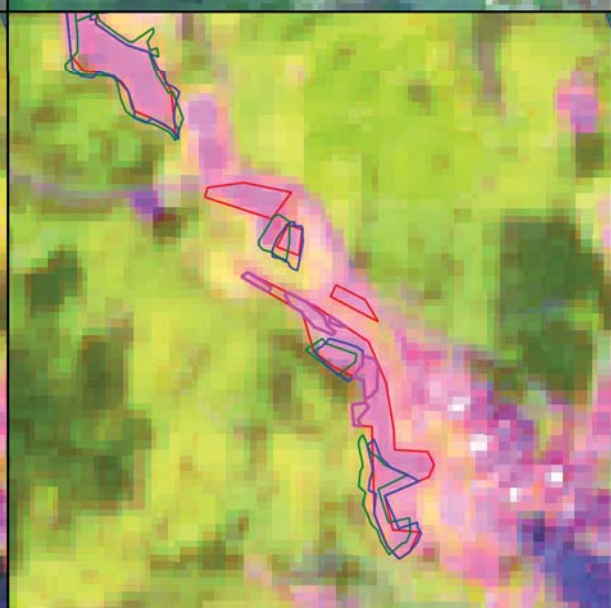
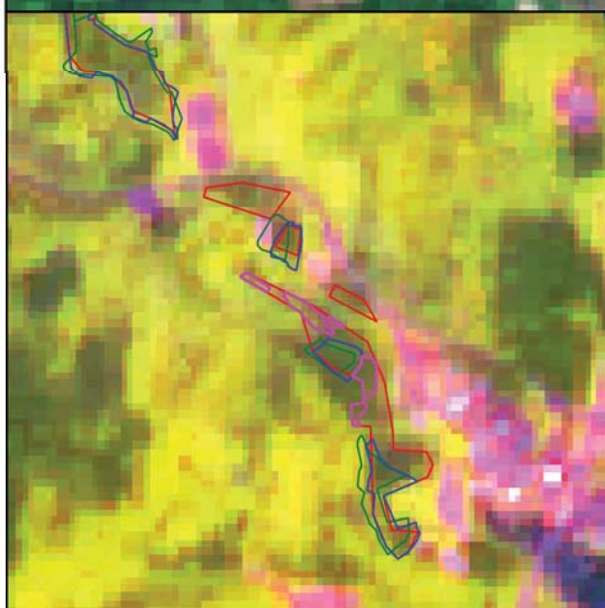
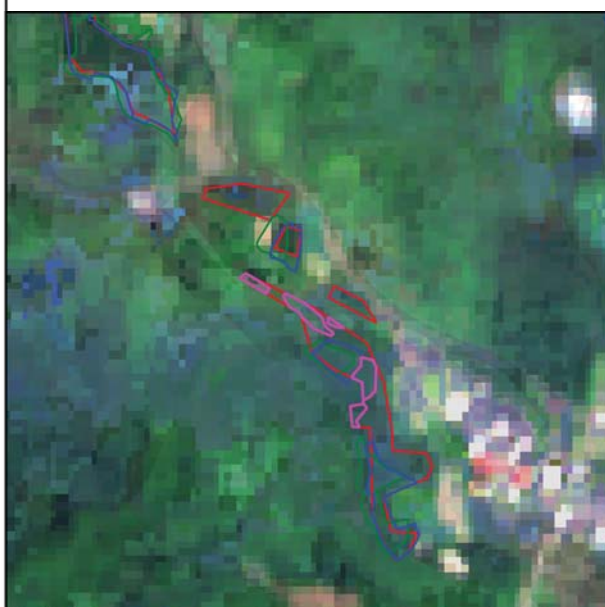
 0
 100
 200 m

No.	7	面積 (ha)	0.11
-----	---	---------	------



期首の状況 (R4. 5~6)

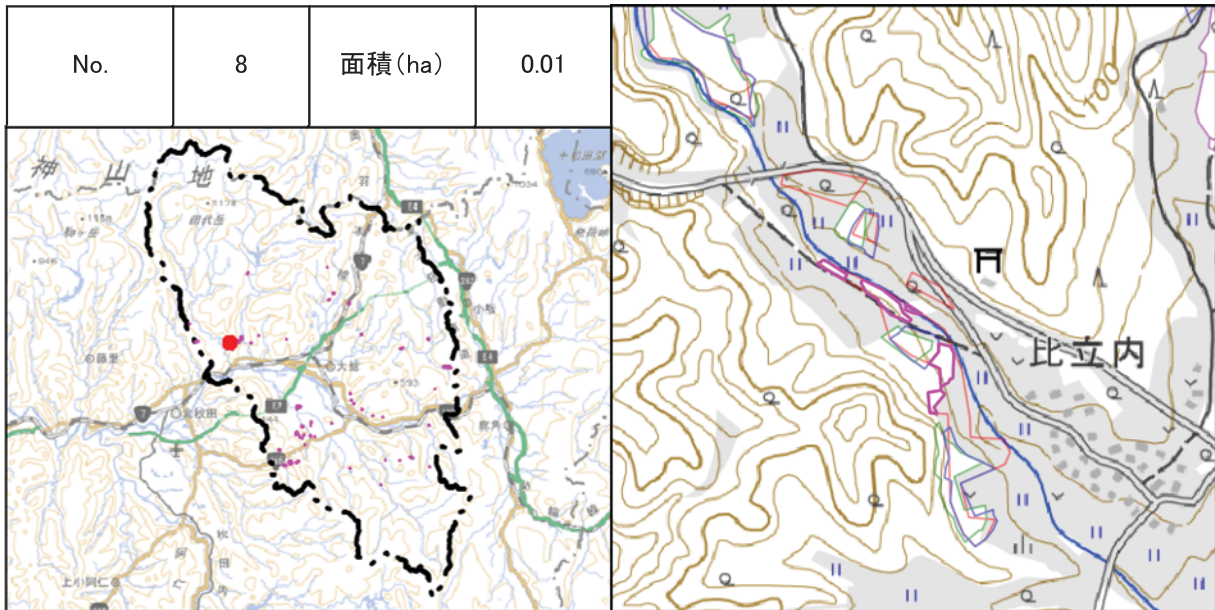
期末の状況 (R5. 5~6)



不突合箇所
 / / 伐採届箇所(地番/林小班/図)

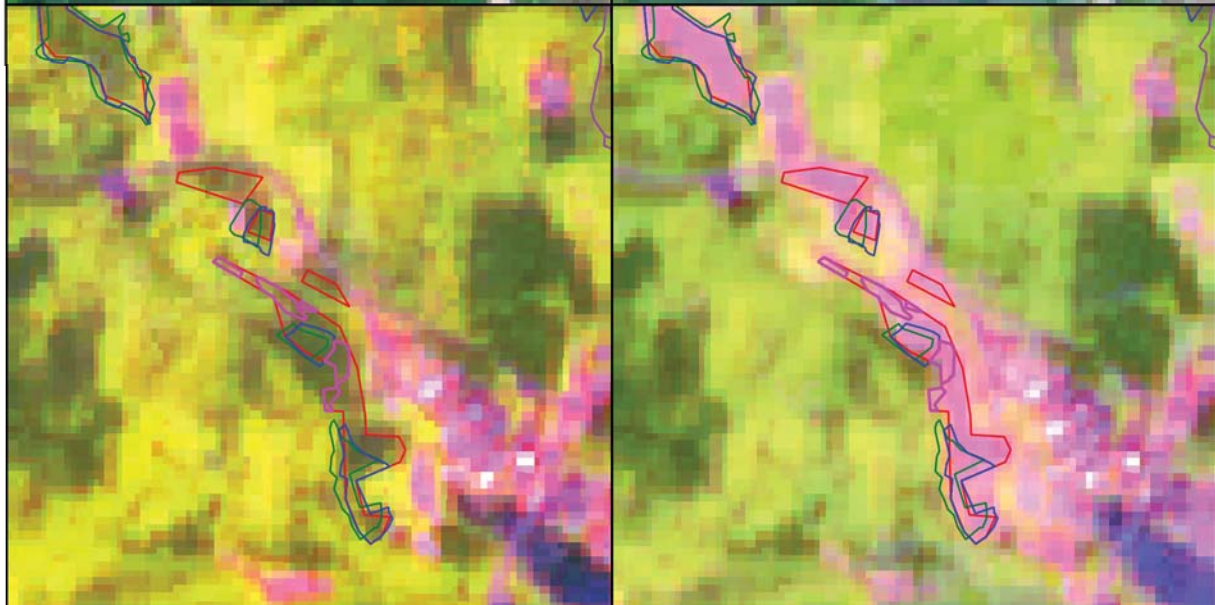
林地開発・経営計画・管理制度
 森林変化箇所
 対象外

1:10,000
 0 100 200 m



期首の状況 (R4. 5~6)

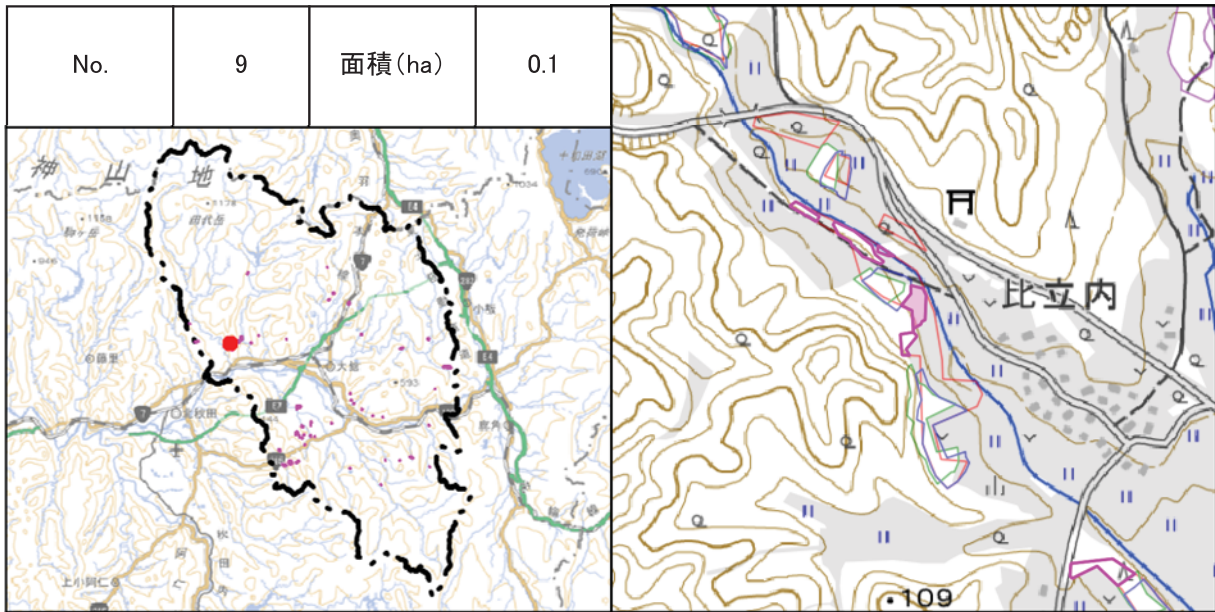
期末の状況 (R5. 5~6)



- 不突合箇所
 /
 /
 伐採届箇所(地番/林小班/図)
- 林地開発・経営計画・管理制度
 森林変化箇所
 対象外

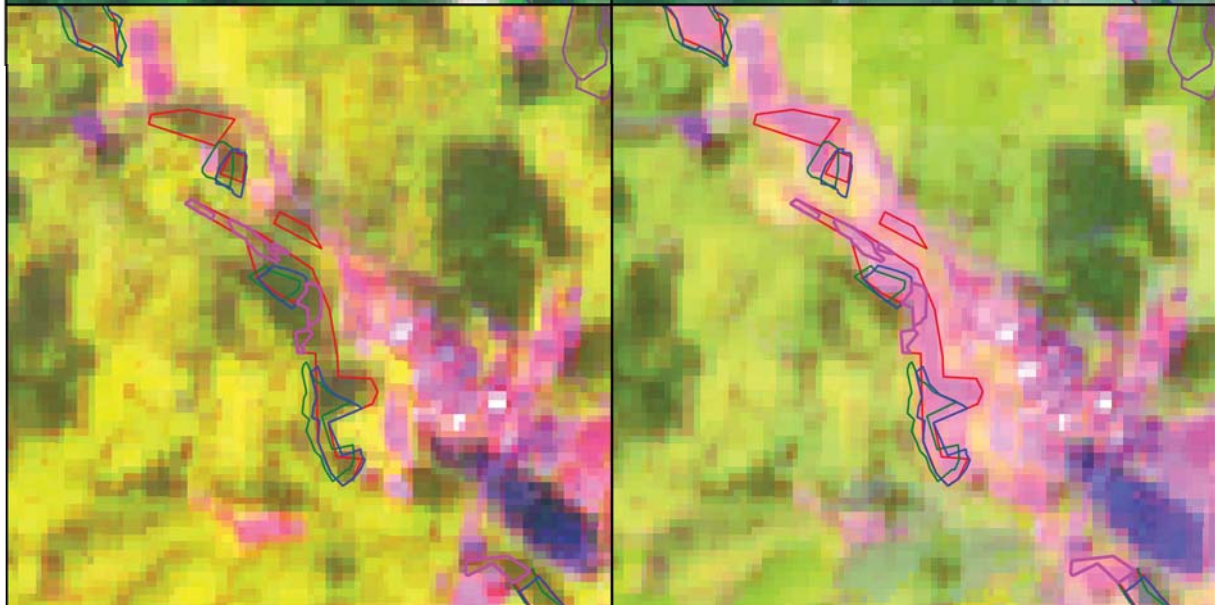
1:10,000

 0
 100
 200 m



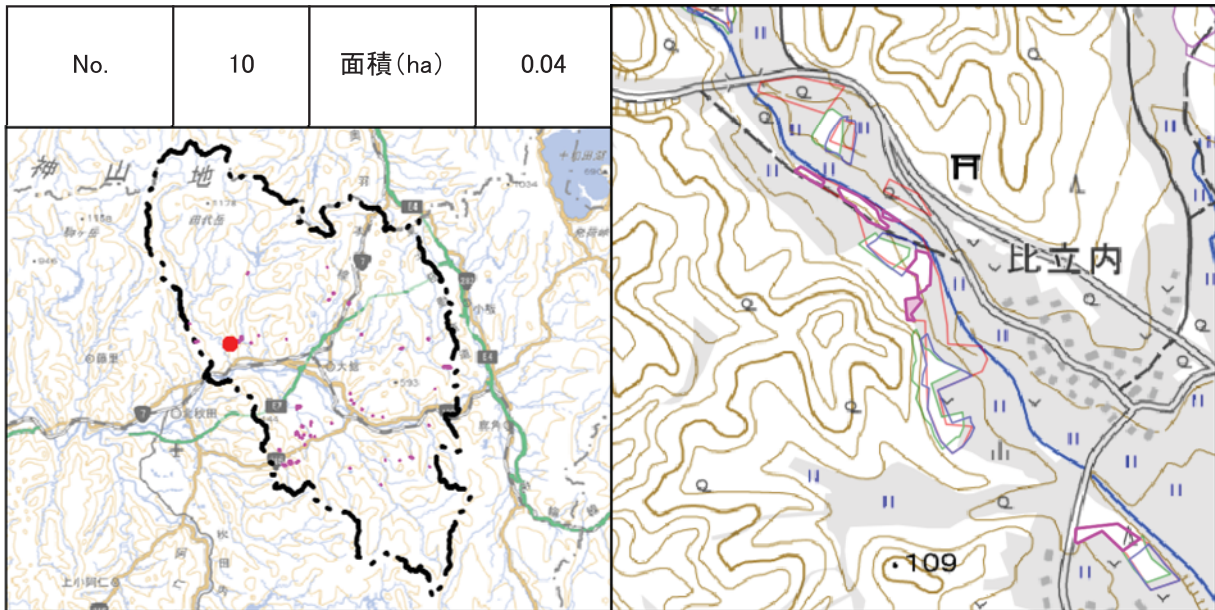
期首の状況 (R4. 5~6)

期末の状況 (R5. 5~6)



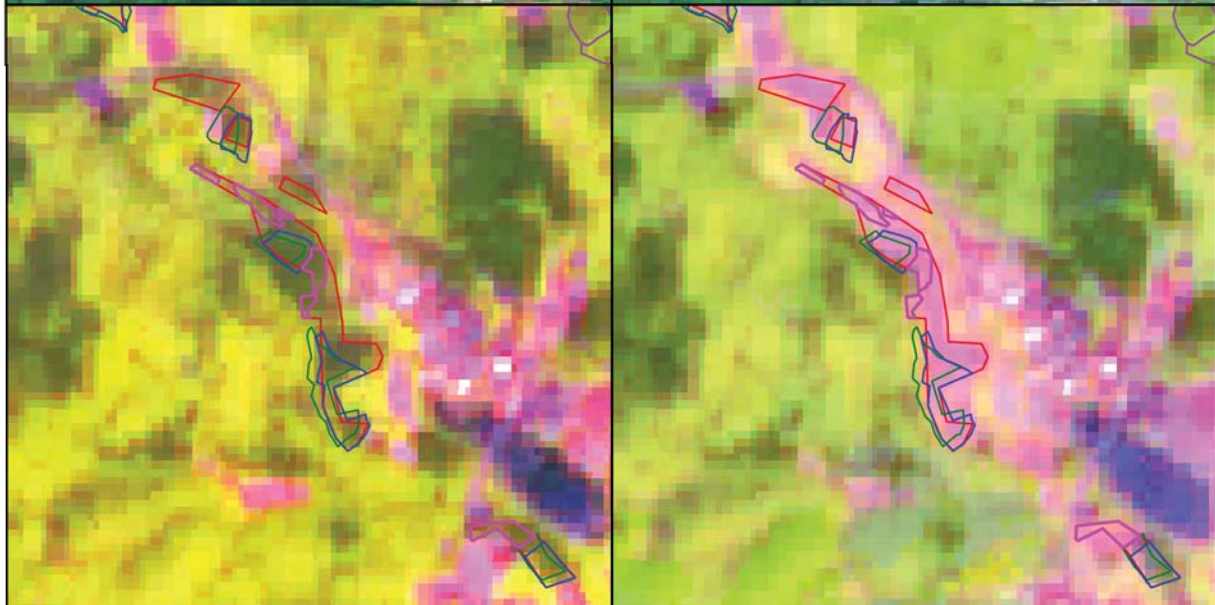
- 不突合箇所
- / / 伐採届箇所(地番/林小班/図)
- 林地開発・経営計画・管理制度
- 森林変化箇所
- 対象外

1:10,000 0 100 200 m



期首の状況 (R4. 5~6)

期末の状況 (R5. 5~6)

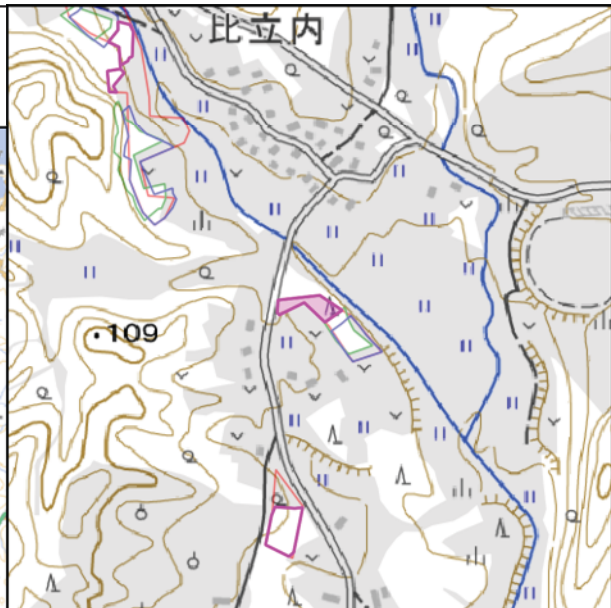
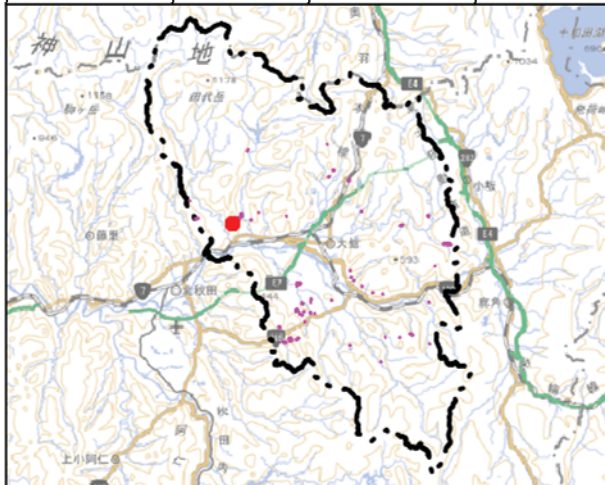


- 不適合箇所
 /
 /
 伐採届箇所(地番/林小班/図)
- 林地開発・経営計画・管理制度
 森林変化箇所
 対象外

1:10,000



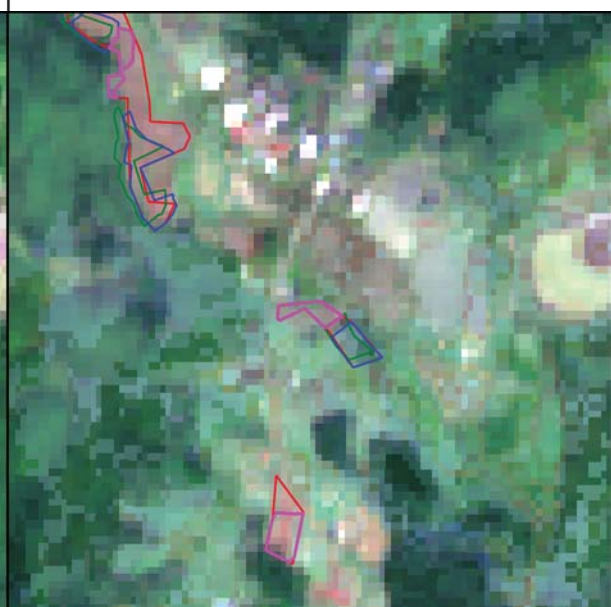
 0
 100
 200 m

No.	11	面積(ha)	0.14
-----	----	--------	------



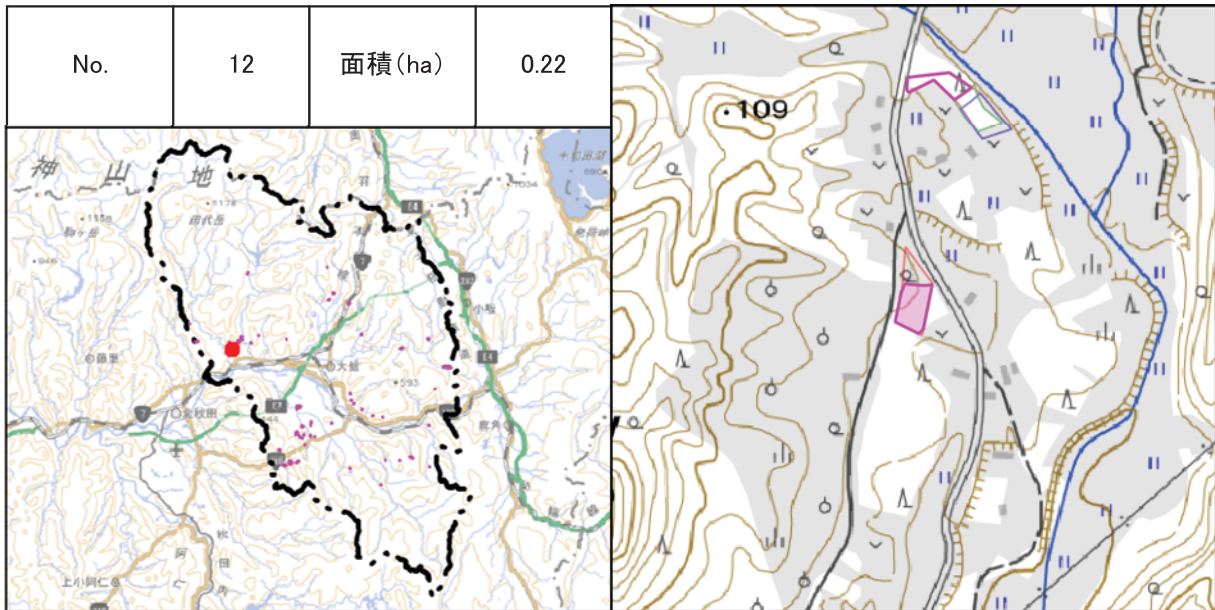
期首の状況 (R4. 5~6)

期末の状況 (R5. 5~6)



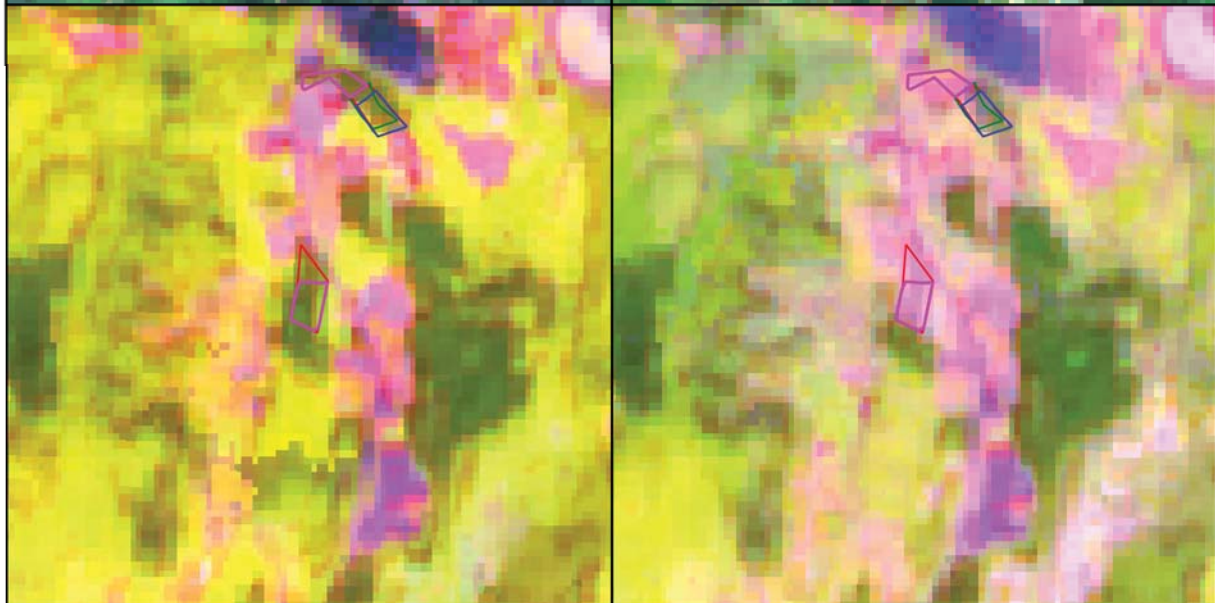

不突合箇所
 / / 伐採届箇所(地番/林小班/図)
 林地開発・経営計画・管理制度
 森林変化箇所
 対象外

1:10,000



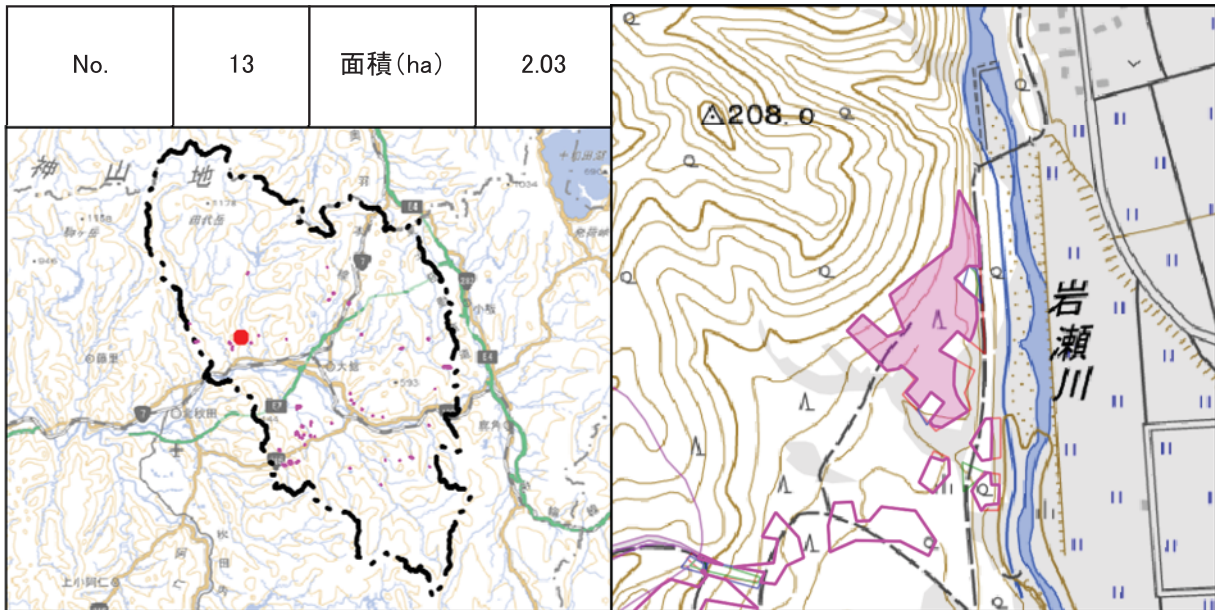
期首の状況 (R4. 5~6)

期末の状況 (R5. 5~6)





- 不突合箇所
- / / 伐採届箇所(地番/林小班/図)
- 林地開発・経営計画・管理制度
- 森林変化箇所
- 対象外

1:10,000 0 100 200 m



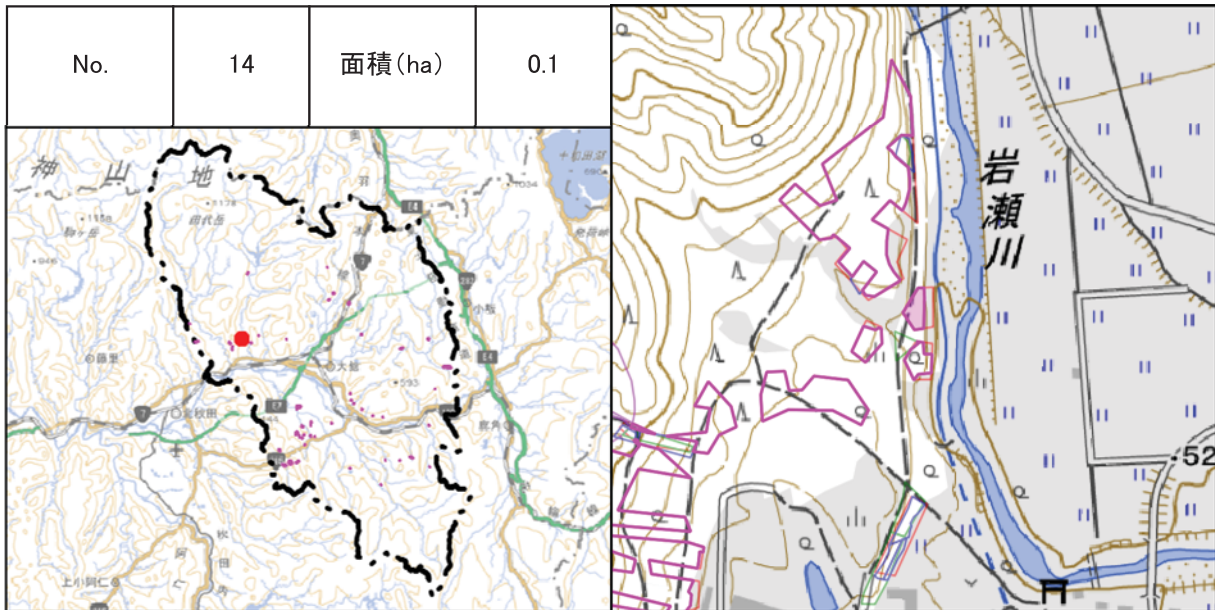
期首の状況 (R4. 5~6)

期末の状況 (R5. 5~6)




- 不突合箇所
- / / 伐採届箇所(地番/林小班/図)
- 林地開発・経営計画・管理制度
- 森林変化箇所
- 対象外

1:10,000 0 100 200 m



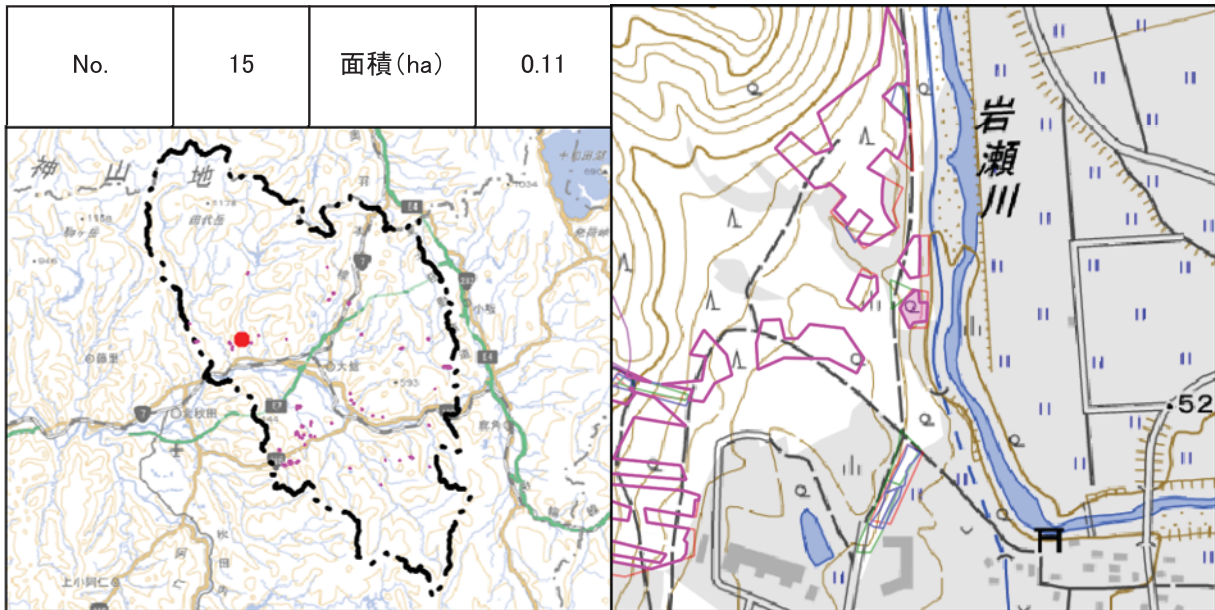
期首の状況 (R4. 5~6)

期末の状況 (R5. 5~6)




- 不突合箇所
- / / 伐採届箇所(地番/林小班/図)
- 林地開発・経営計画・管理制度
- 森林変化箇所
- 対象外

1:10,000 0 100 200 m



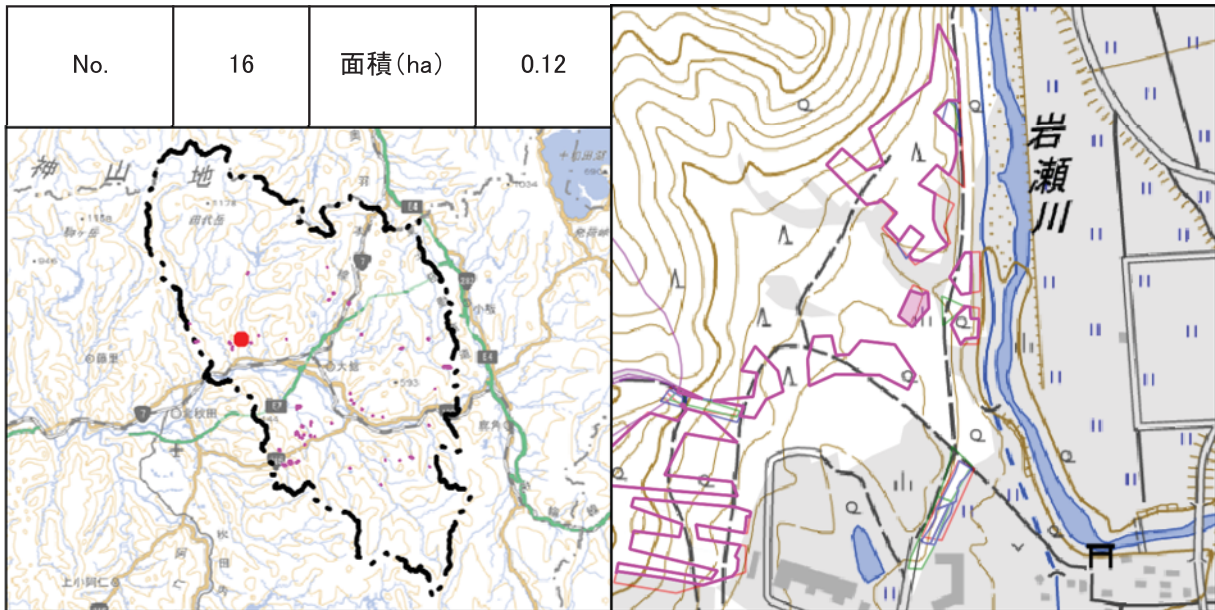
期首の状況 (R4. 5~6)

期末の状況 (R5. 5~6)




- 不突合箇所
- / / 伐採届箇所(地番/林小班/図)
- 林地開発・経営計画・管理制度
- 森林変化箇所
- 対象外

1:10,000



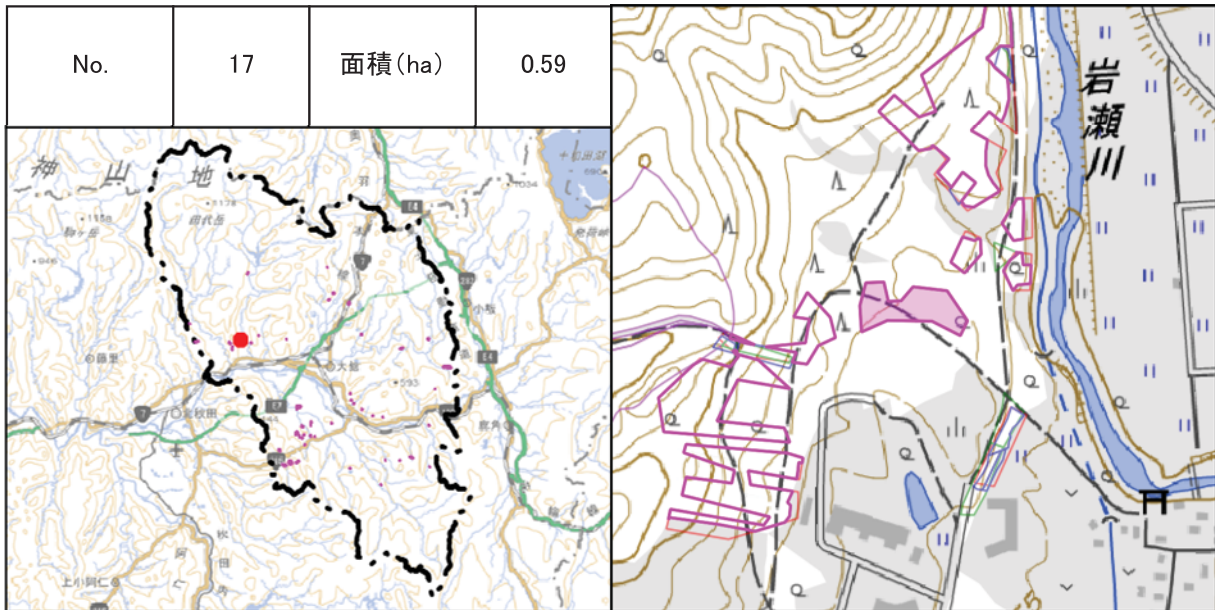
期首の状況 (R4. 5~6)

期末の状況 (R5. 5~6)





- 不突合箇所
- / / 伐採届箇所(地番/林小班/図)
- 林地開発・経営計画・管理制度
- 森林変化箇所
- 対象外

1:10,000



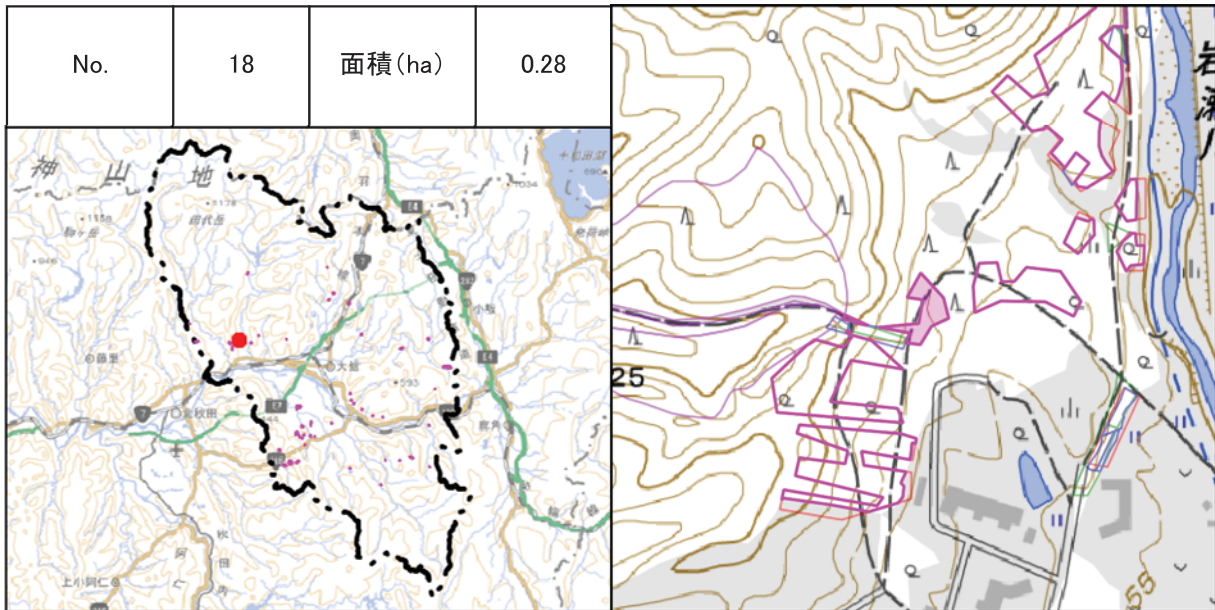
期首の状況 (R4. 5~6)

期末の状況 (R5. 5~6)




不突合箇所
 / / 伐採届箇所(地番/林小班/図)
 林地開発・経営計画・管理制度
 森林変化箇所
 対象外

1:10,000
 0 100 200 m



期首の状況 (R4. 5~6)

期末の状況 (R5. 5~6)



- 不突合箇所

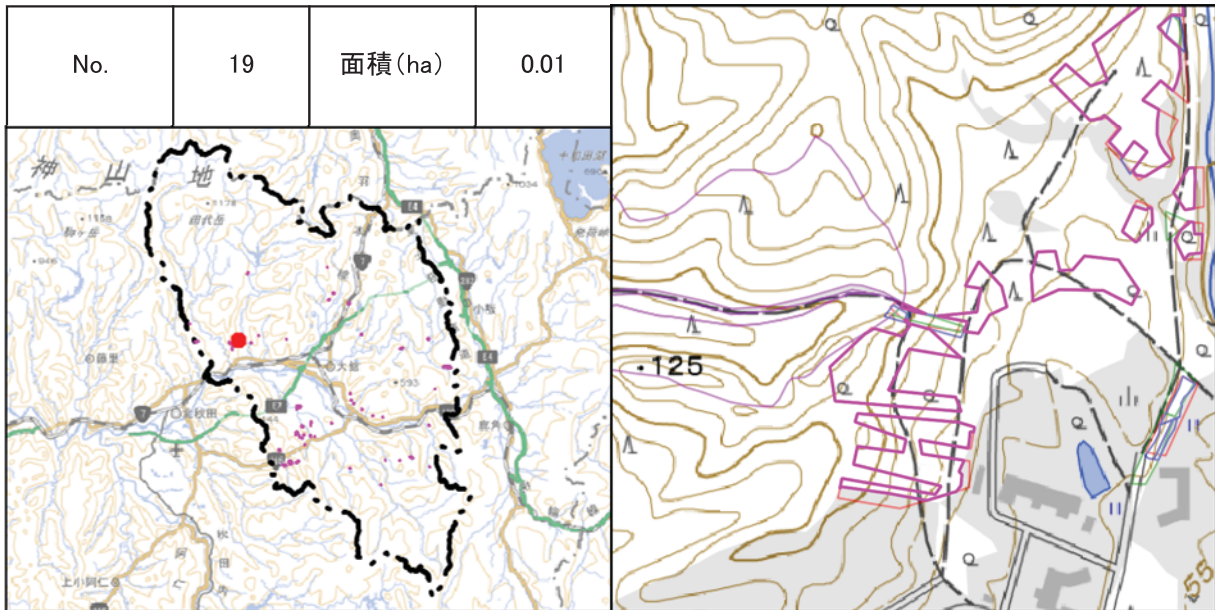
 /
 /
 伐採届箇所(地番/林小班/図)
- 林地開発・経営計画・管理制度

 森林変化箇所

 対象外

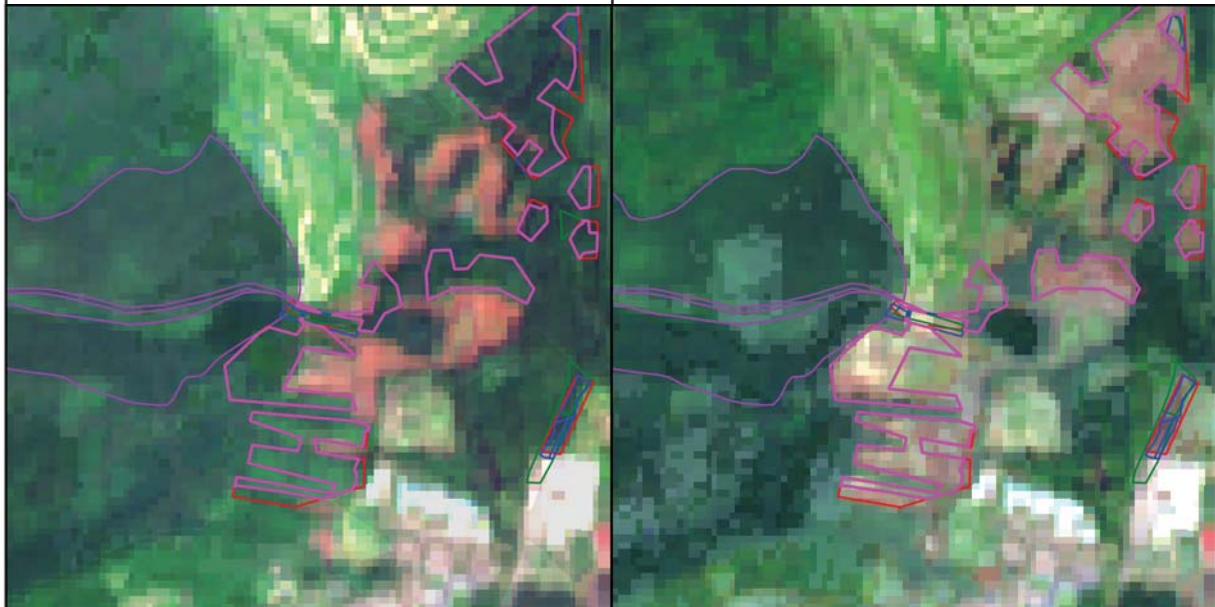
1:10,000

 0 100 200 m



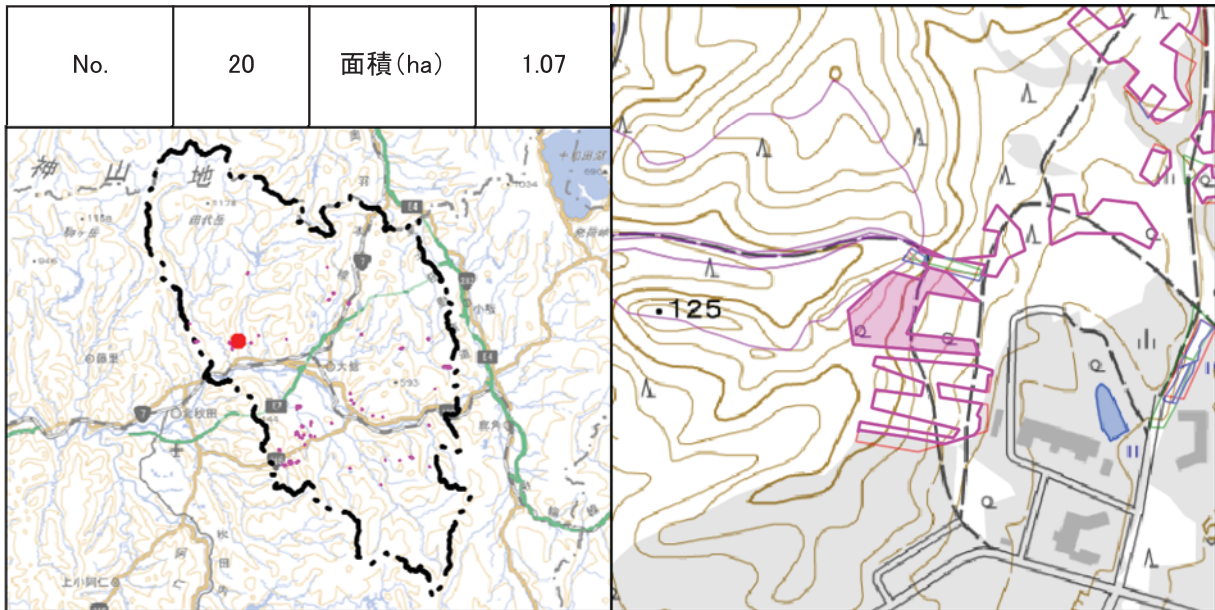
期首の状況 (R4. 5~6)

期末の状況 (R5. 5~6)



- 不突合箇所
- / / 伐採届箇所(地番/林小班/図)
- 林地開発・経営計画・管理制度
- 森林変化箇所
- 対象外

1:10,000 0 100 200 m



期首の状況 (R4. 5~6)

期末の状況 (R5. 5~6)



- 不突合箇所

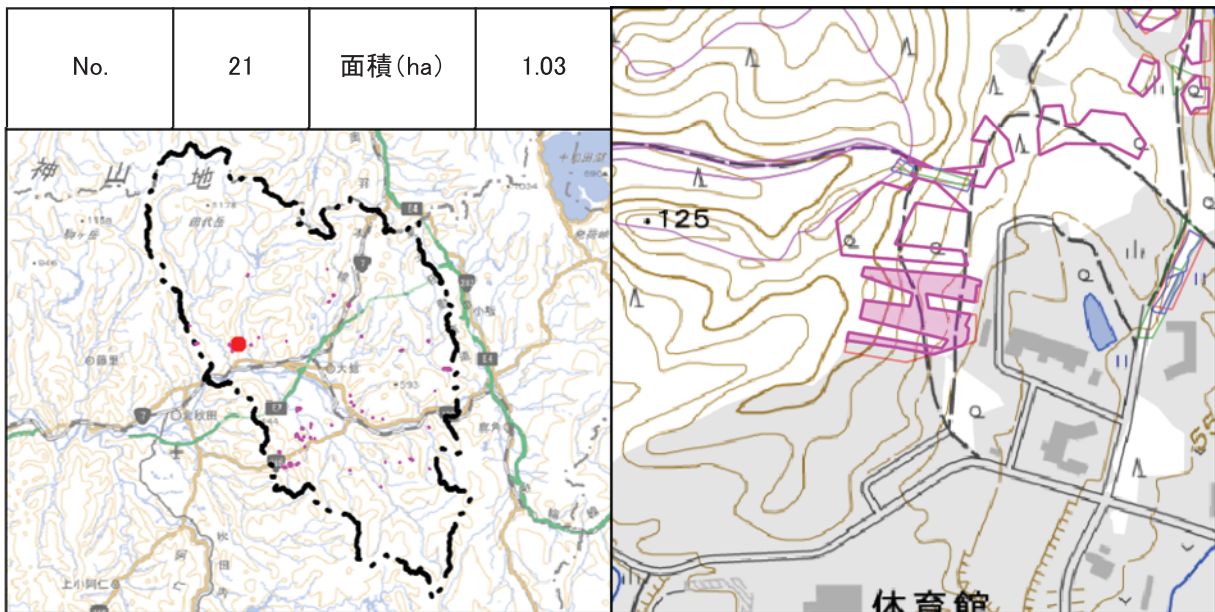
 /
 /
 伐採届箇所(地番/林小班/図)
- 林地開発・経営計画・管理制度

 森林変化箇所

 対象外

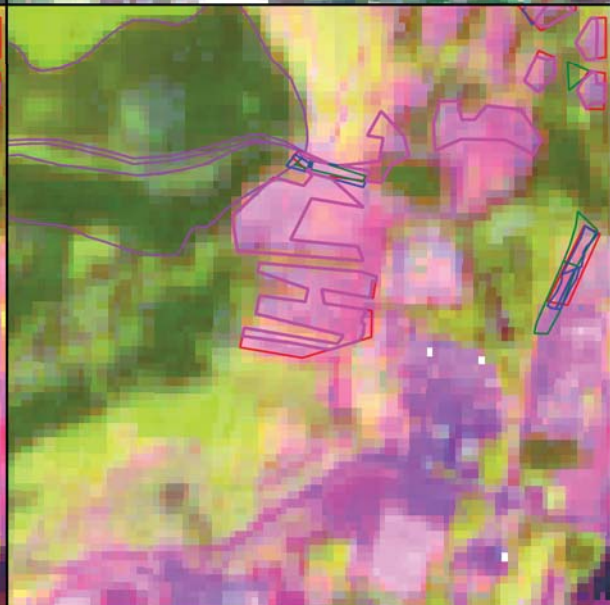

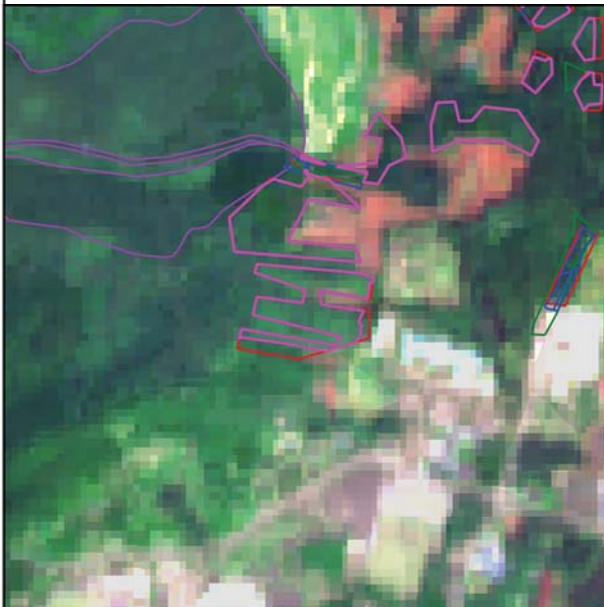
1:10,000

 0 100 200 m



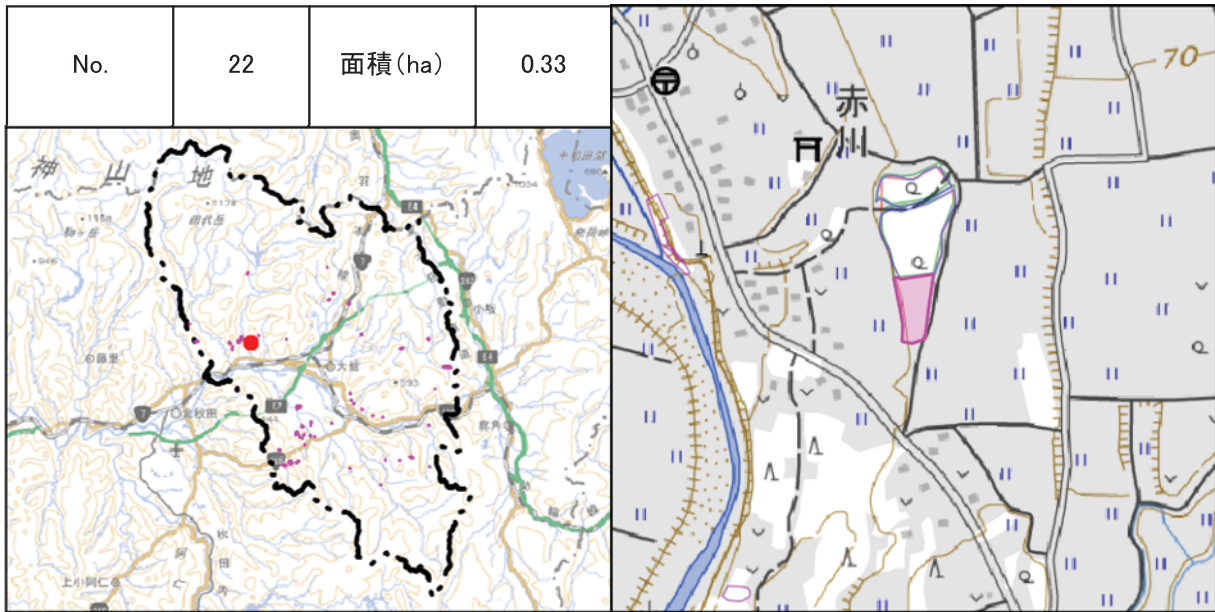
期首の状況 (R4. 5~6)

期末の状況 (R5. 5~6)






- 不突合箇所
- / / 伐採届箇所(地番/林小班/図)
- 林地開発・経営計画・管理制度
- 森林変化箇所
- 対象外

1:10,000



期首の状況 (R4. 5~6)

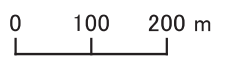
期末の状況 (R5. 5~6)



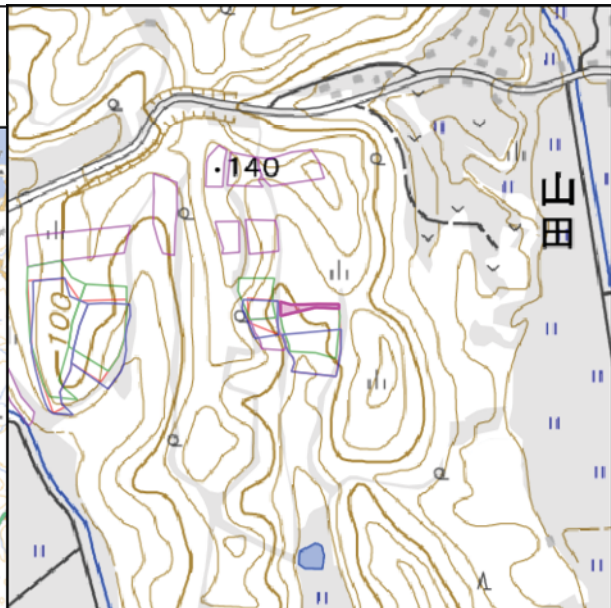
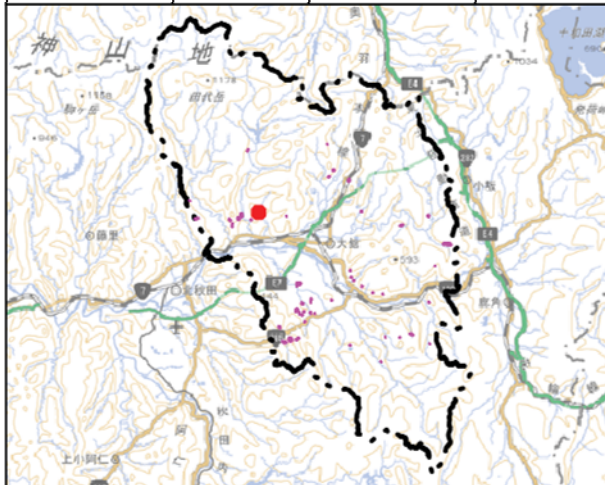
不突合箇所
 / / 伐採届箇所(地番/林小班/図)
 林地開発・経営計画・管理制度
 森林変化箇所
 対象外



1:10,000

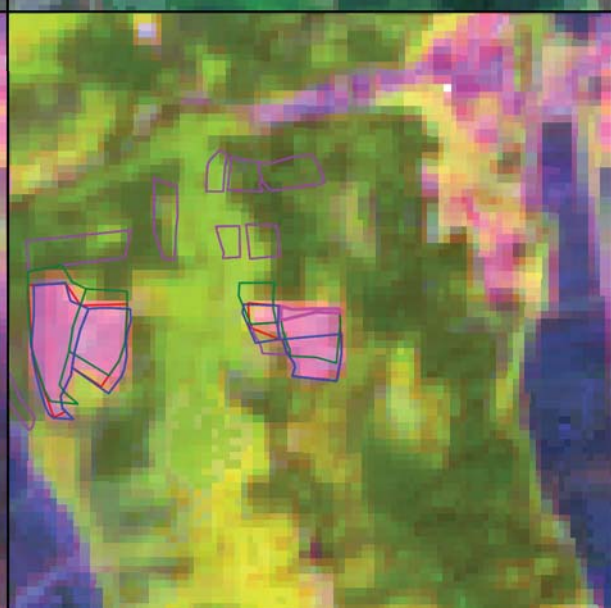
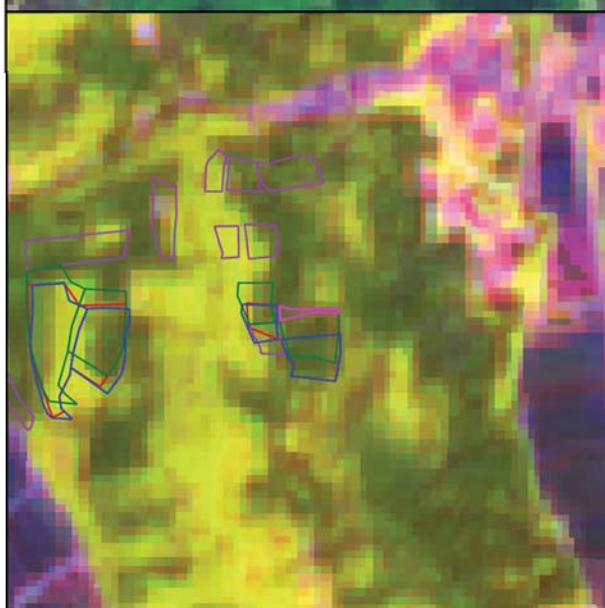


No.	23	面積 (ha)	0.06
-----	----	---------	------



期首の状況 (R4. 5~6)

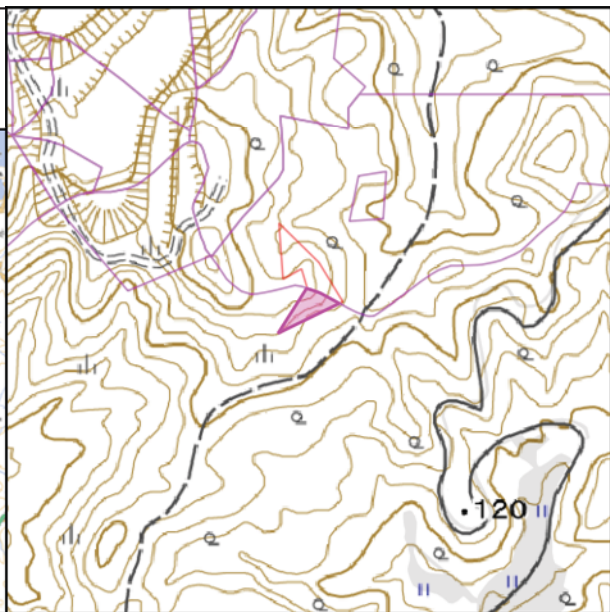
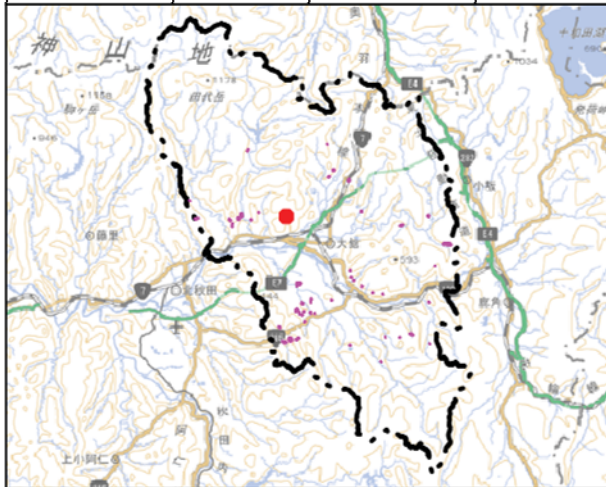
期末の状況 (R5. 5~6)



不突合箇所
 / / 伐採届箇所(地番/林小班/図)
 林地開発・経営計画・管理制度
 森林変化箇所
 対象外

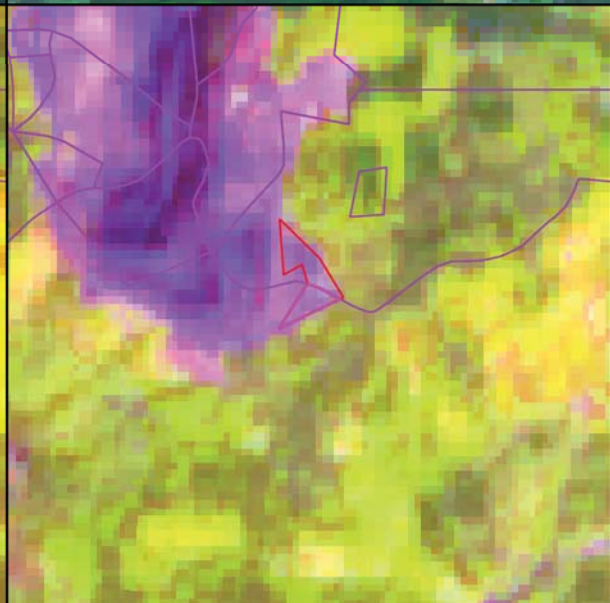
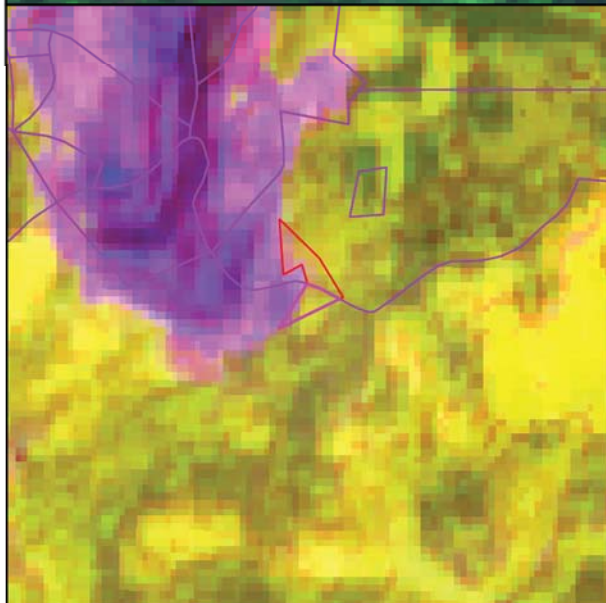
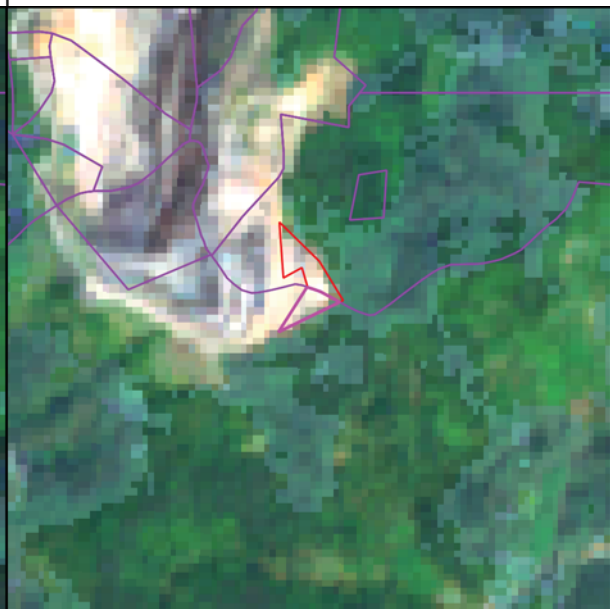
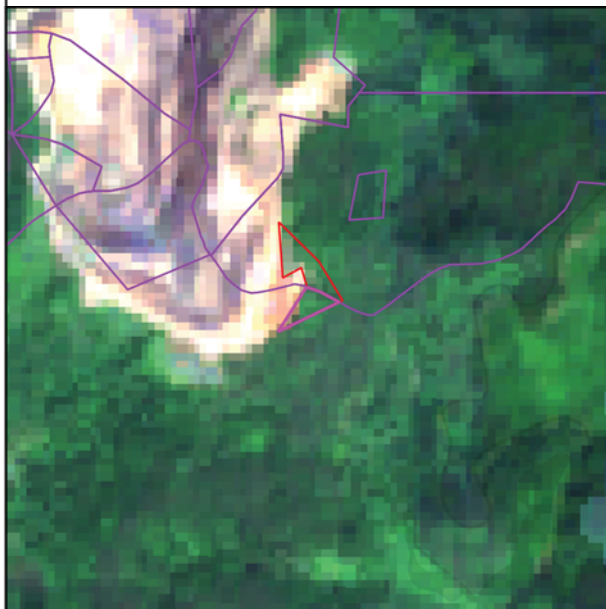
1:10,000
 0 100 200 m

No.	24	面積 (ha)	0.17
-----	----	---------	------

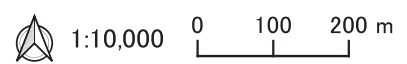


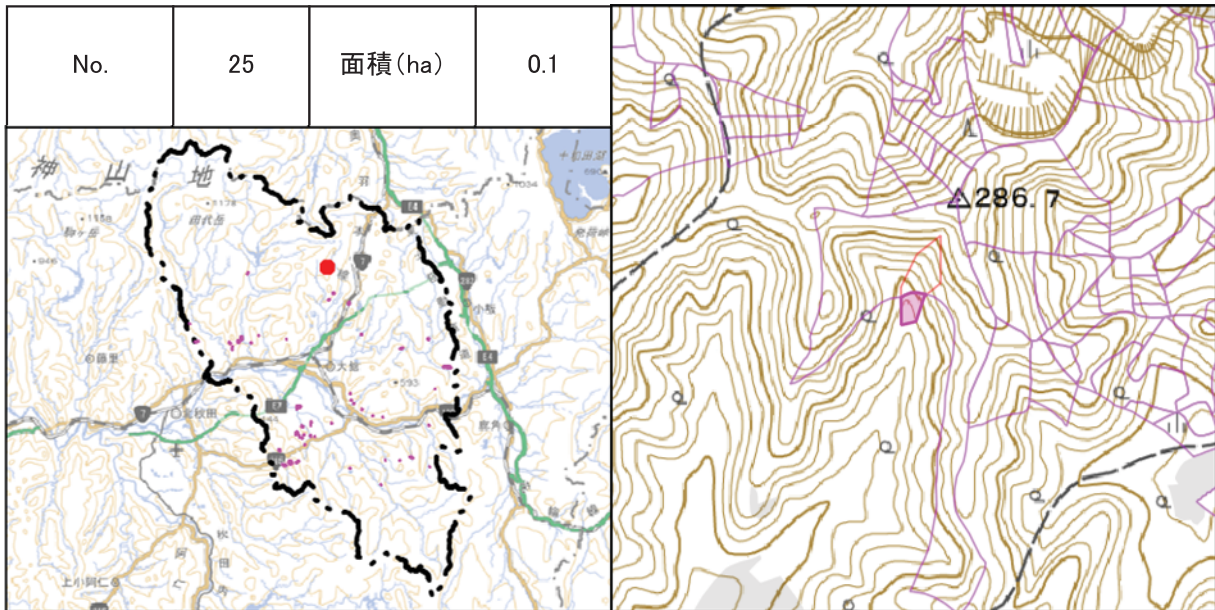
期首の状況 (R4. 5~6)

期末の状況 (R5. 5~6)



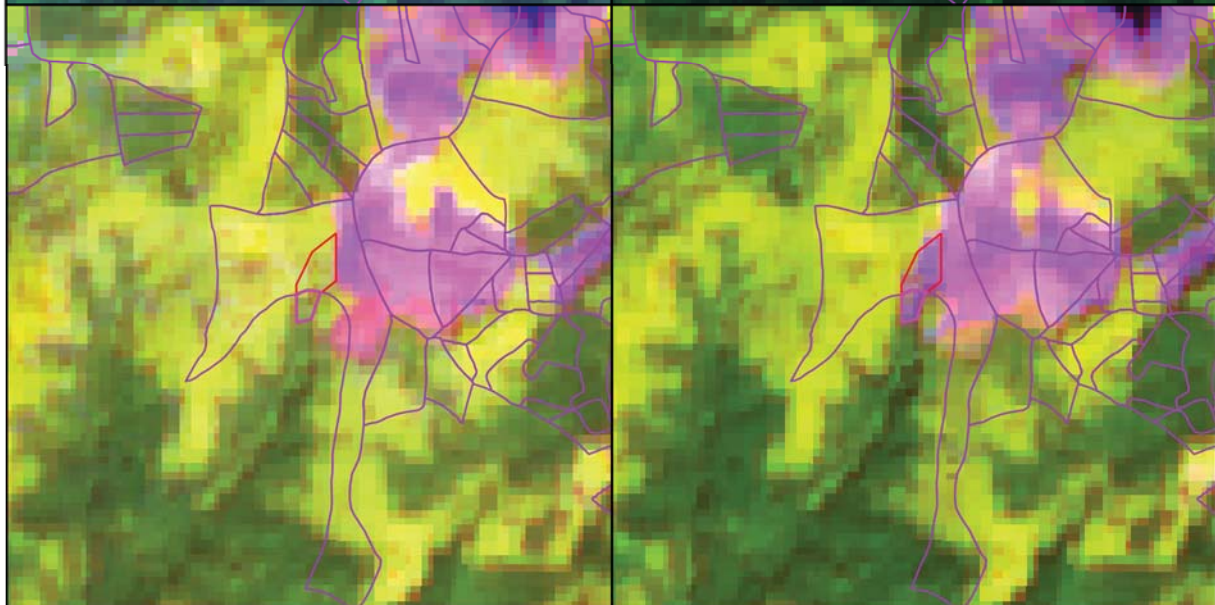

- 不突合箇所
- / / 伐採届箇所(地番/林小班/図)
- 林地開発・経営計画・管理制度
- 森林変化箇所
- 対象外





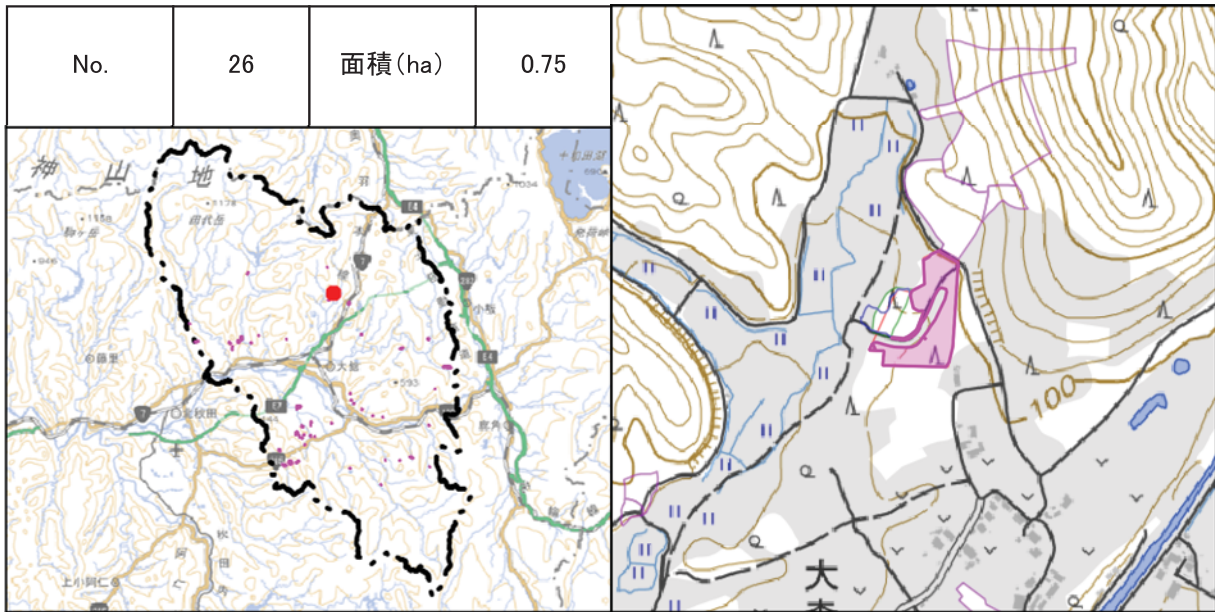
期首の状況 (R4. 5~6)

期末の状況 (R5. 5~6)



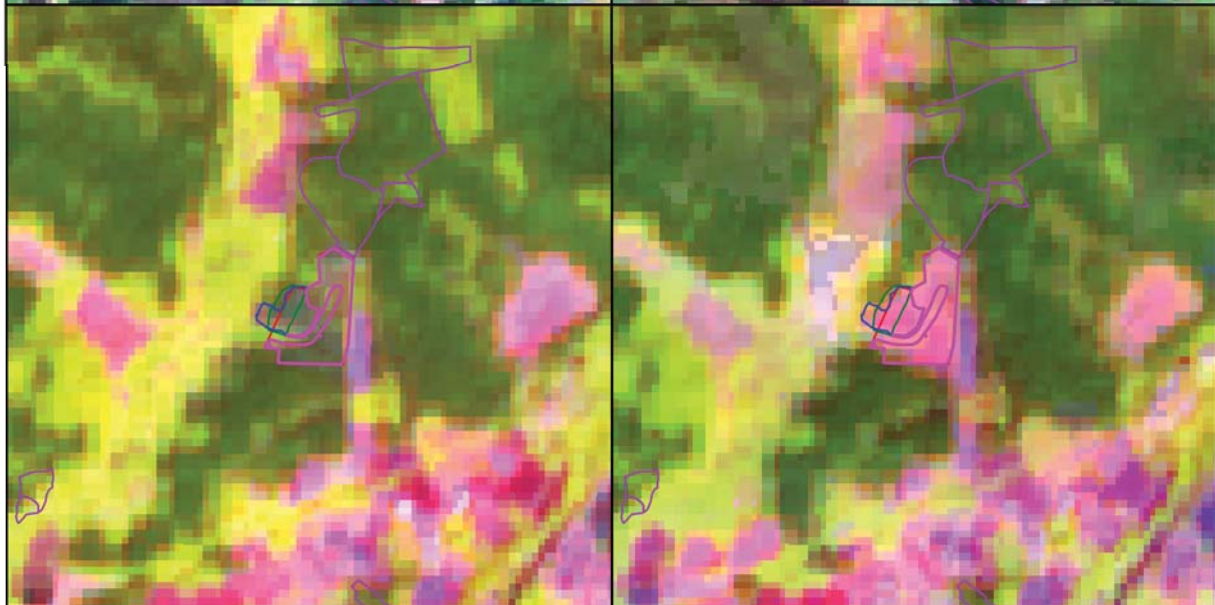
- 不突合箇所
- / / 伐採届箇所(地番/林小班/図)
- 林地開発・経営計画・管理制度
- 森林変化箇所
- 対象外

1:10,000



期首の状況 (R4. 5~6)

期末の状況 (R5. 5~6)



- 不突合箇所

 /
 /
 伐採届箇所(地番/林小班/図)
- 林地開発・経営計画・管理制度

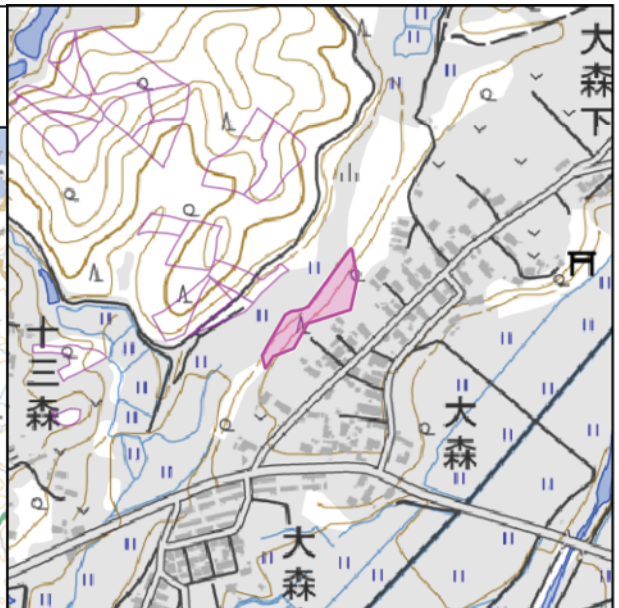
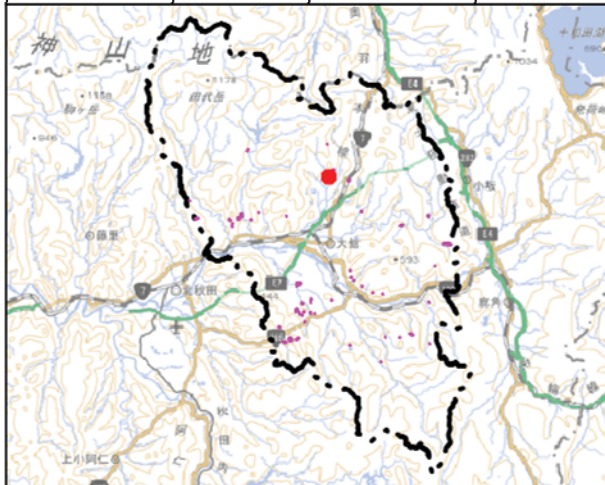
 森林変化箇所

 対象外

1:10,000



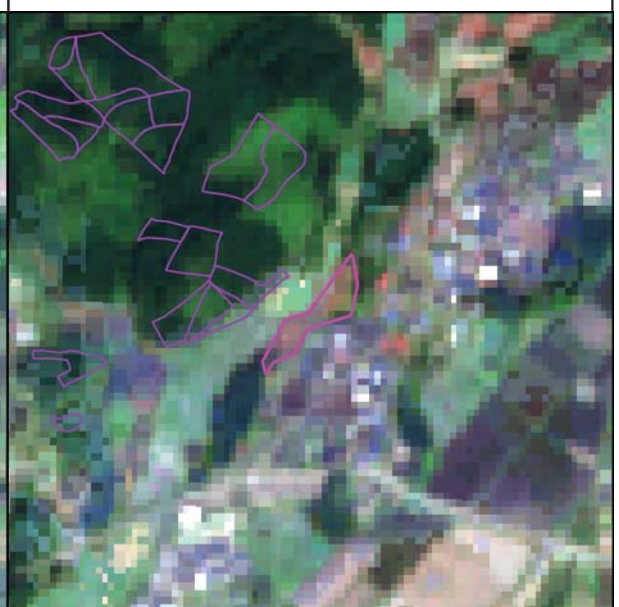
 0 100 200 m

No.	27	面積 (ha)	0.54
-----	----	---------	------



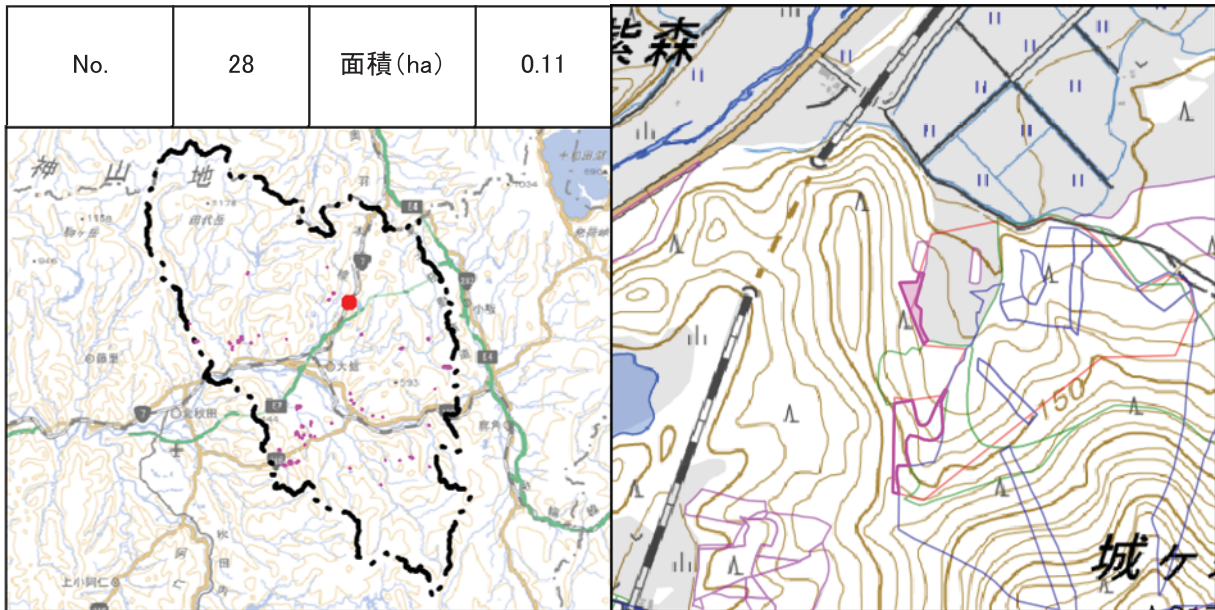
期首の状況 (R4. 5~6)

期末の状況 (R5. 5~6)




不突合箇所
 / / 伐採届箇所(地番/林小班/図)
 林地開発・経営計画・管理制度
 森林変化箇所
 対象外

1:10,000



期首の状況 (R4. 5~6)

期末の状況 (R5. 5~6)



- 不突合箇所

 /
 /
 伐採届箇所(地番/林小班/図)
- 林地開発・経営計画・管理制度

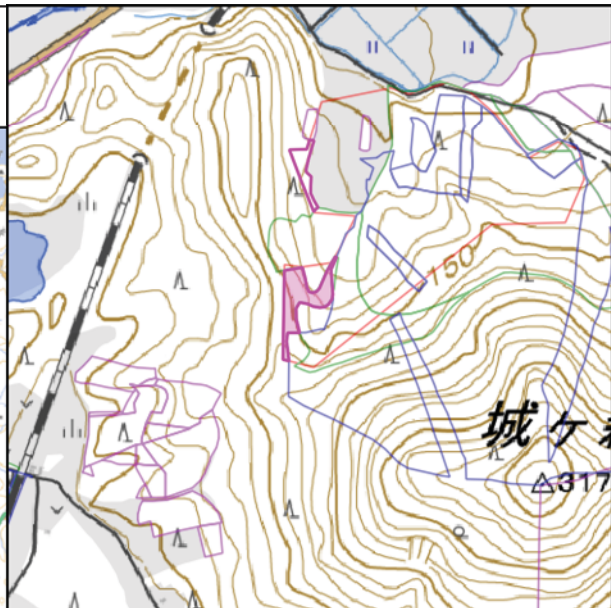
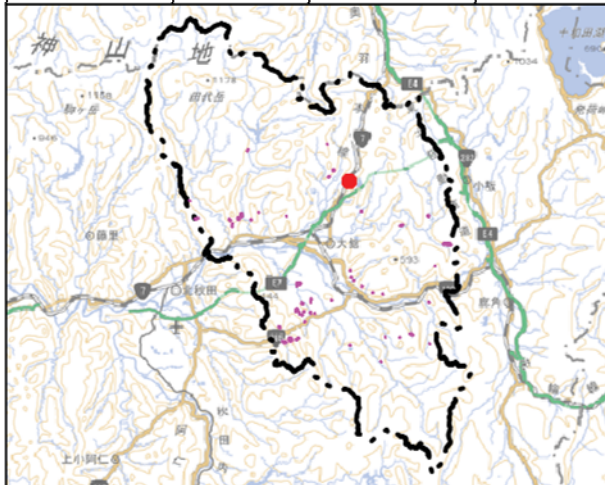
 森林変化箇所

 対象外

1:10,000

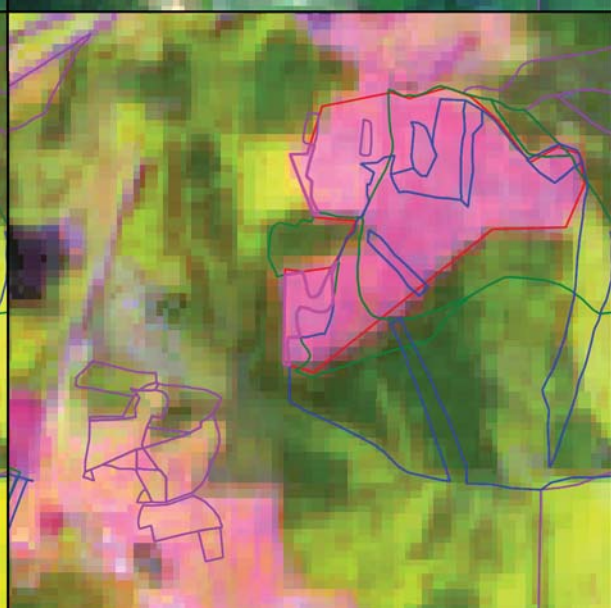
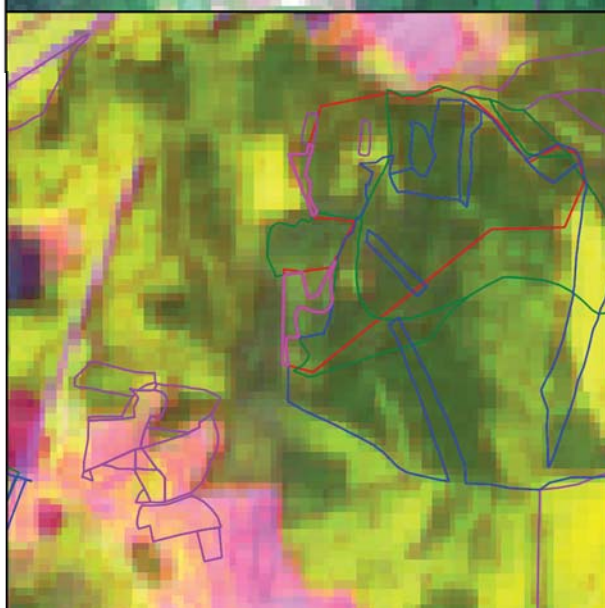
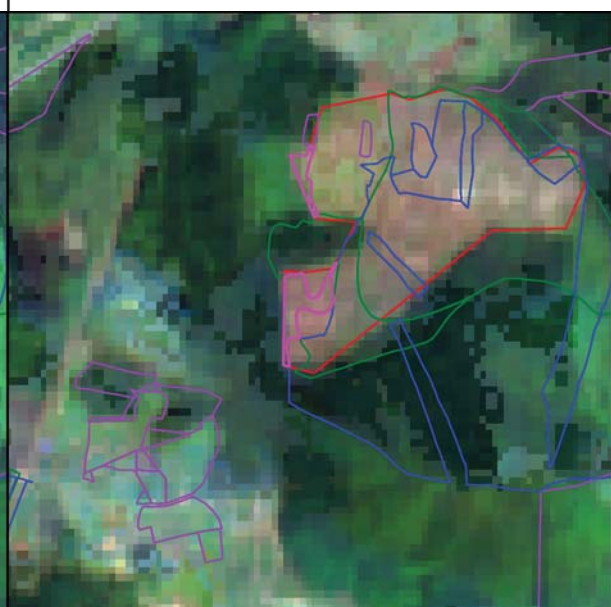
 0 100 200 m

No.	29	面積 (ha)	0.33
-----	----	---------	------



期首の状況 (R4. 5~6)

期末の状況 (R5. 5~6)

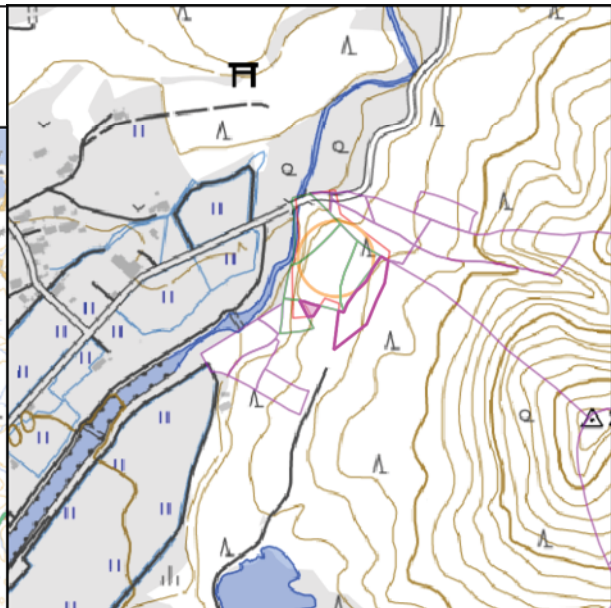
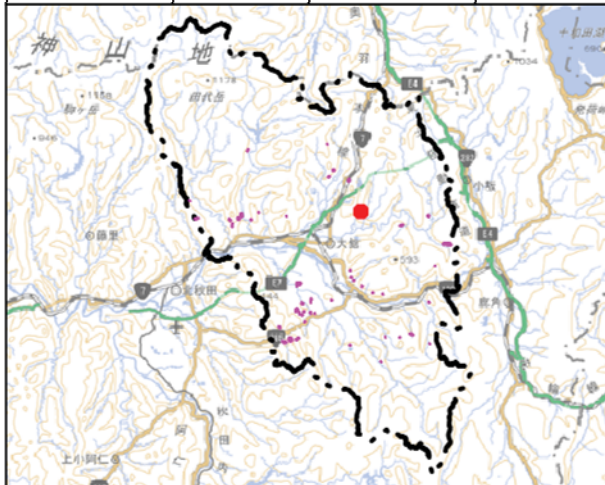


不突合箇所
 / / 伐採届箇所(地番/林小班/図)

林地開発・経営計画・管理制度
 森林変化箇所
 対象外

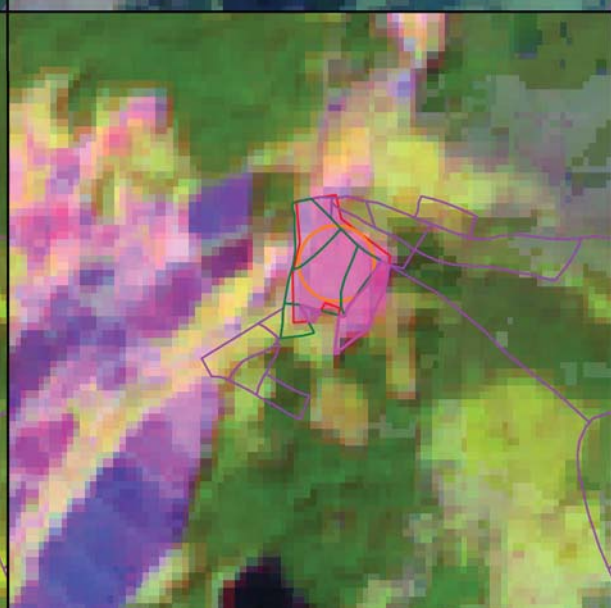

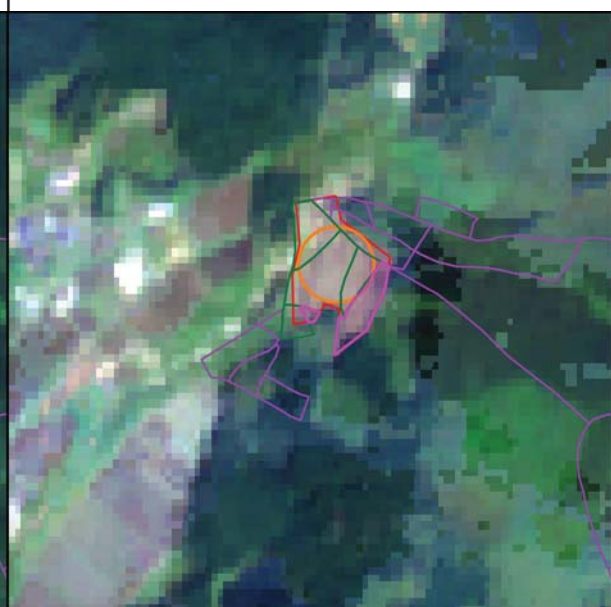
1:10,000
 0 100 200 m

No.	30	面積 (ha)	0.03
-----	----	---------	------




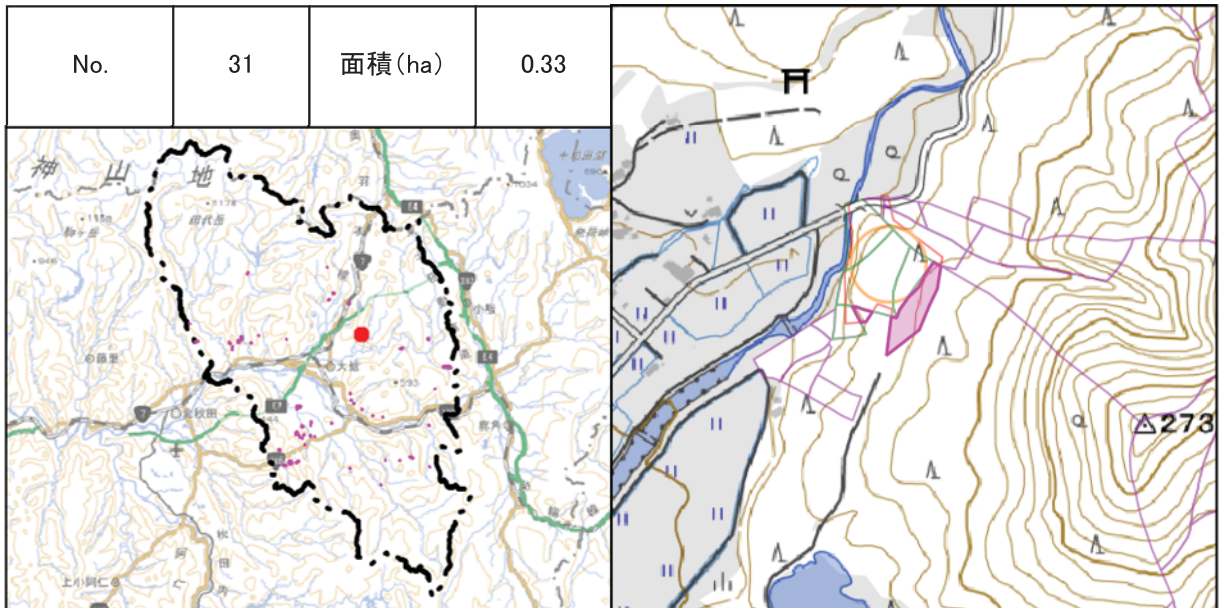
期首の状況 (R4. 5~6)

期末の状況 (R5. 5~6)



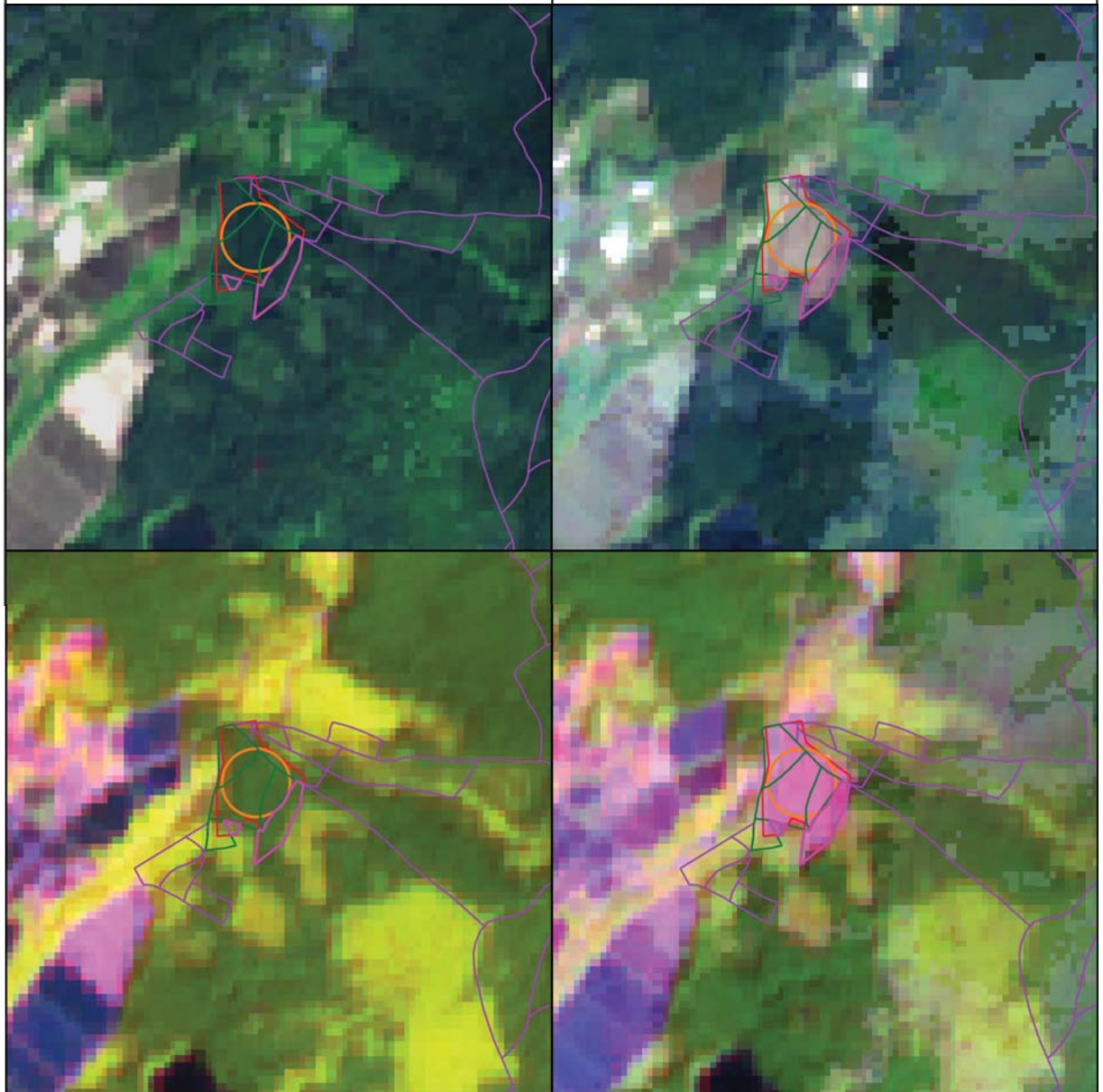
不突合箇所
 / / 伐採届箇所(地番/林小班/図)
 林地開発・経営計画・管理制度
 森林変化箇所
 対象外

 1:10,000



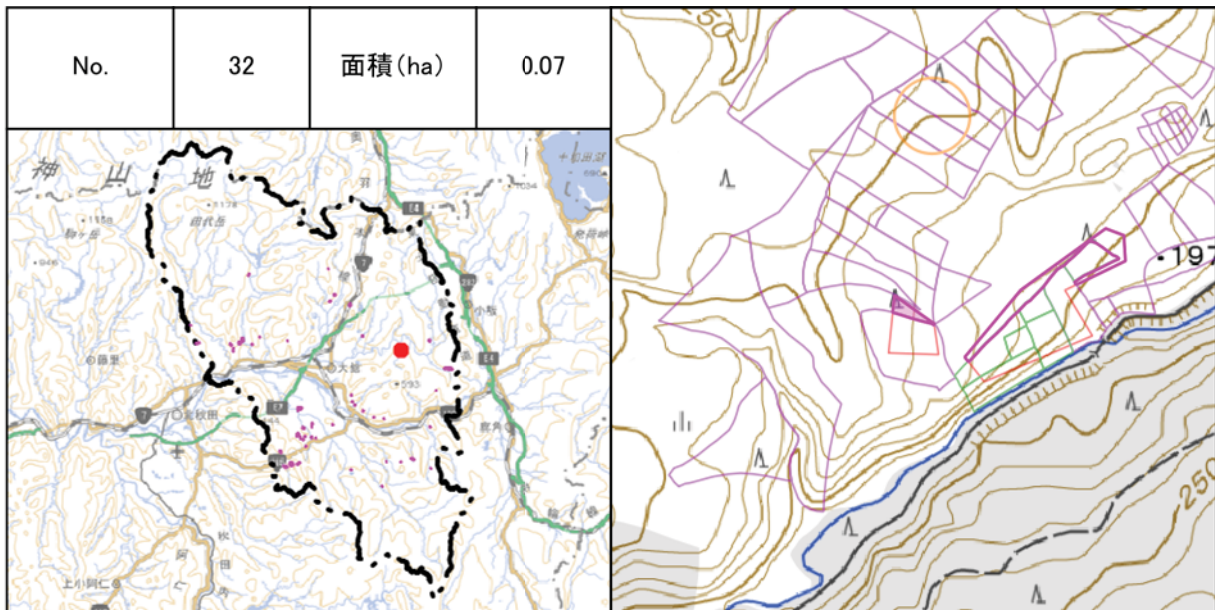
期首の状況 (R4. 5~6)

期末の状況 (R5. 5~6)



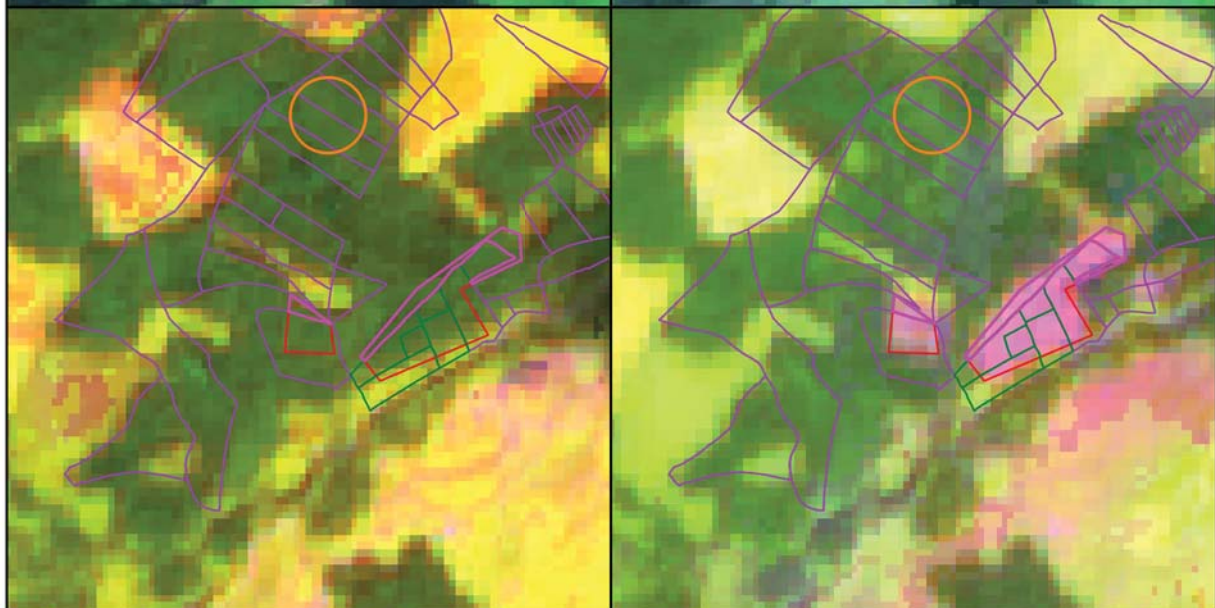
- 不突合箇所
- / / 伐採届箇所(地番/林小班/図)
- 林地開発・経営計画・管理制度
- 森林変化箇所
- 対象外

1:10,000 0 100 200 m



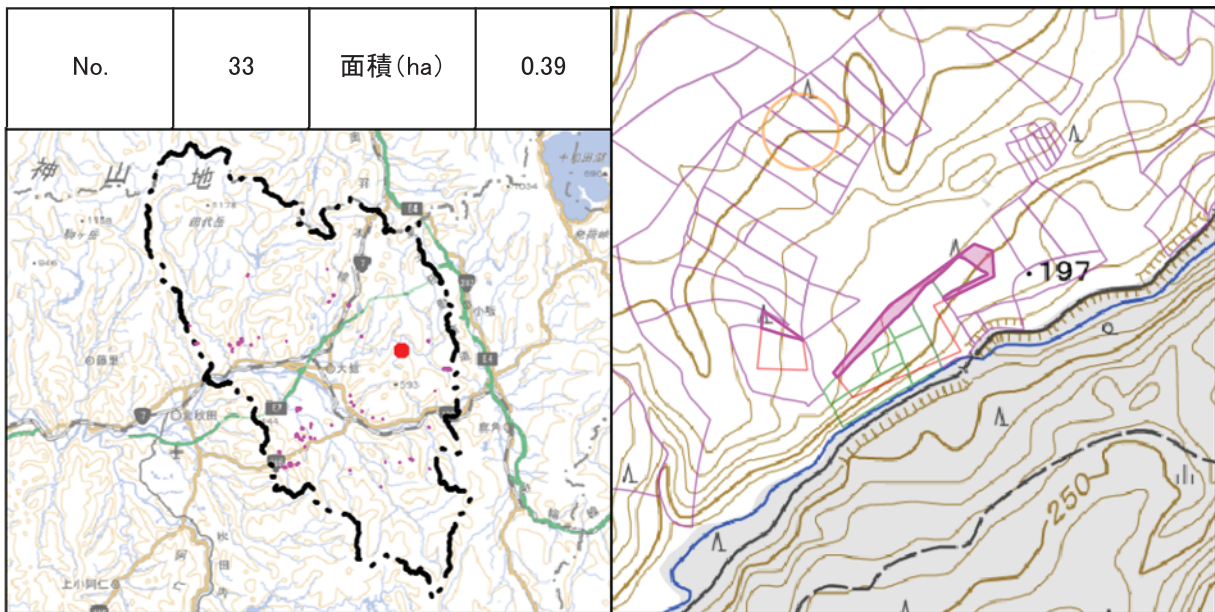
期首の状況 (R4. 5~6)

期末の状況 (R5. 5~6)



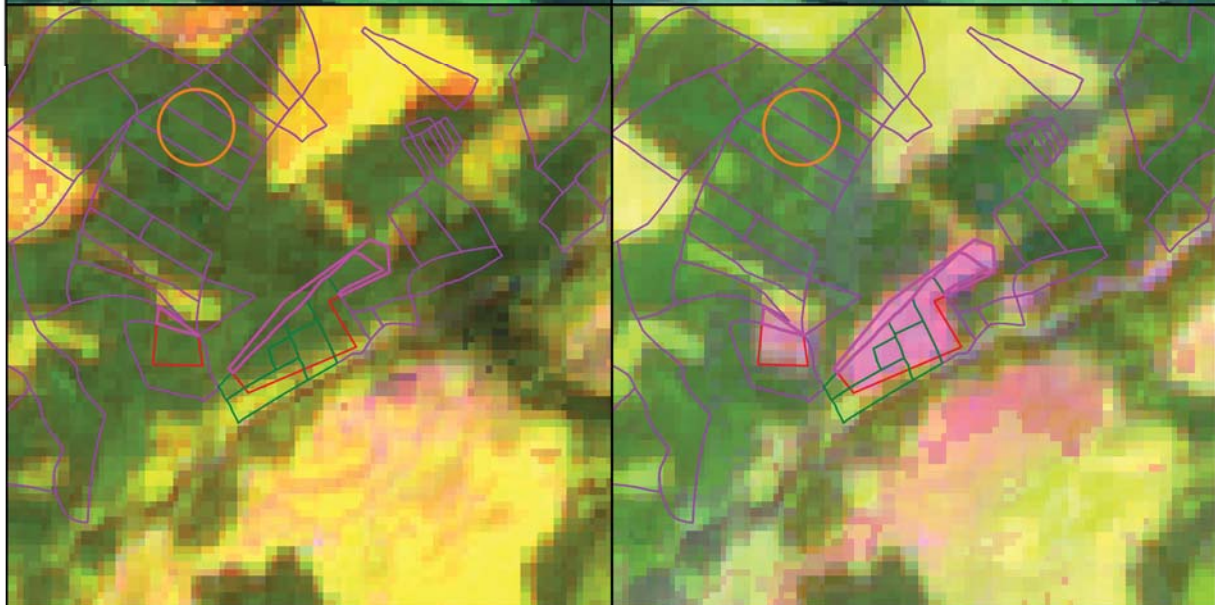
- 不突合箇所
 /
 /
 伐採届箇所(地番/林小班/図)
- 林地開発・経営計画・管理制度
 森林変化箇所
 対象外

1:10,000
 0
100
200 m



期首の状況 (R4. 5~6)

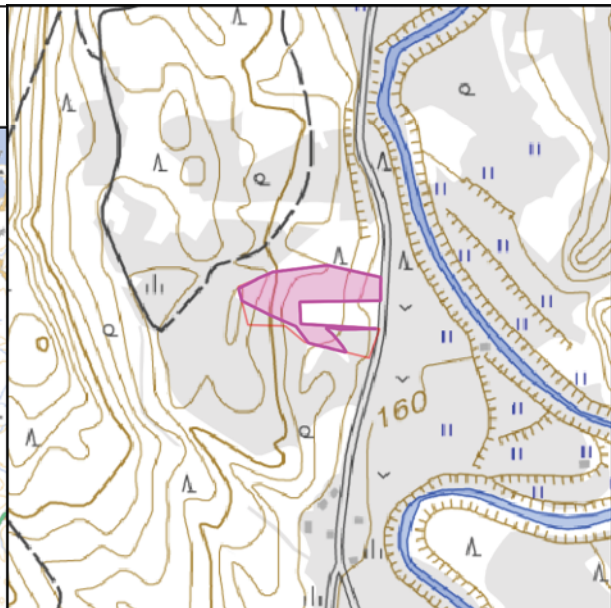
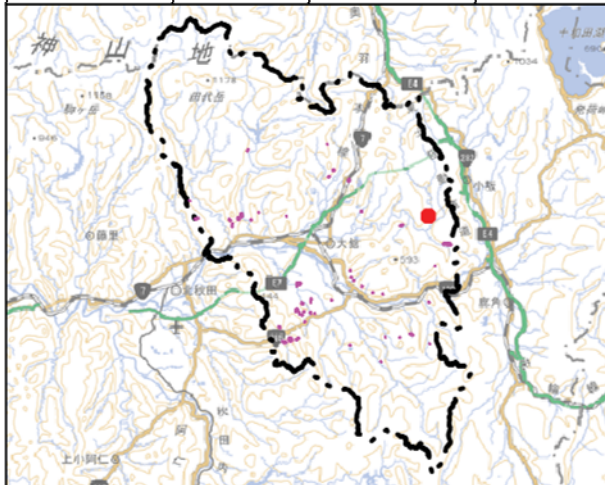
期末の状況 (R5. 5~6)



不突合箇所
 / / 伐採届箇所(地番/林小班/図)
 林地開発・経営計画・管理制度
 森林変化箇所
 対象外



1:10,000
 0 100 200 m

No.	34	面積 (ha)	0.99
-----	----	---------	------



期首の状況 (R4. 5~6)

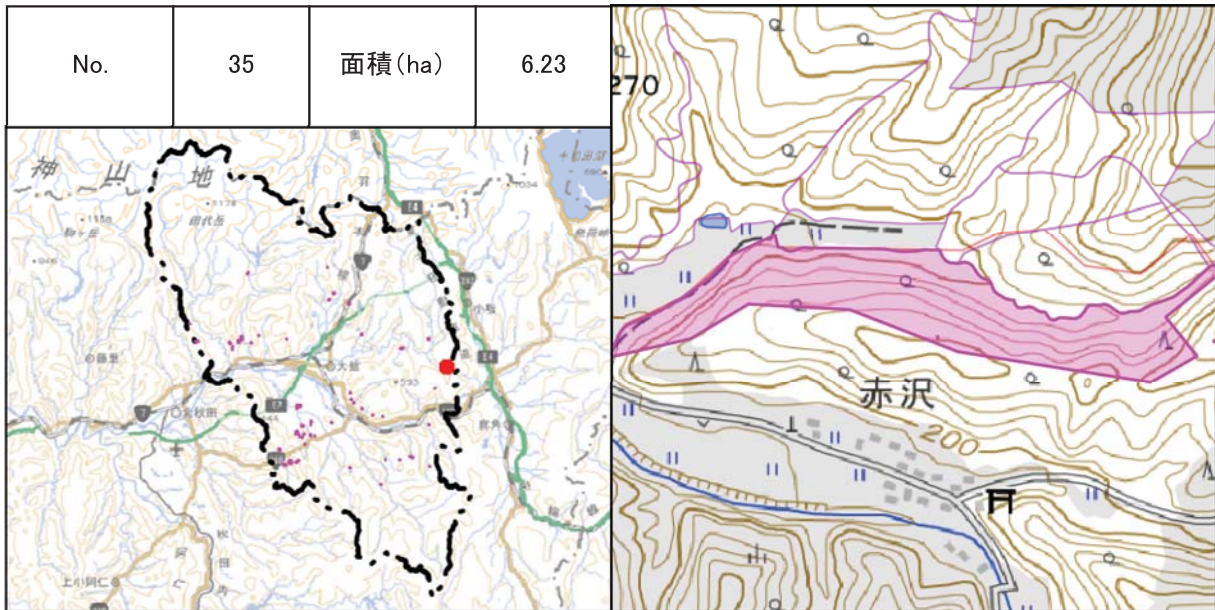
期末の状況 (R5. 5~6)



不突合箇所
 / / 伐採届箇所(地番/林小班/図)

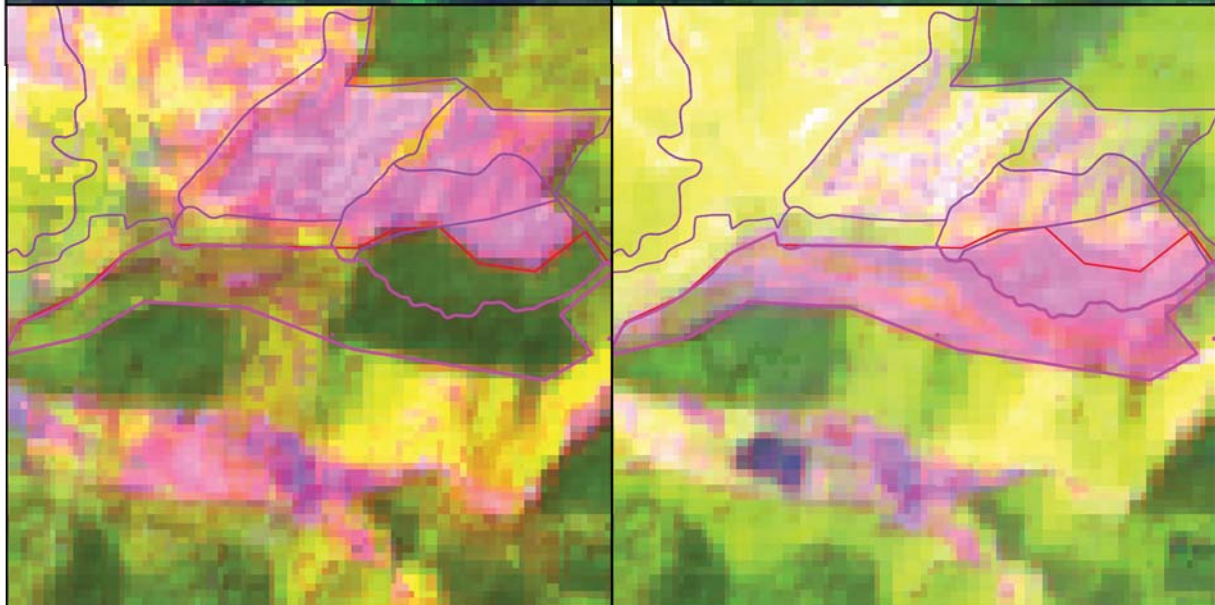
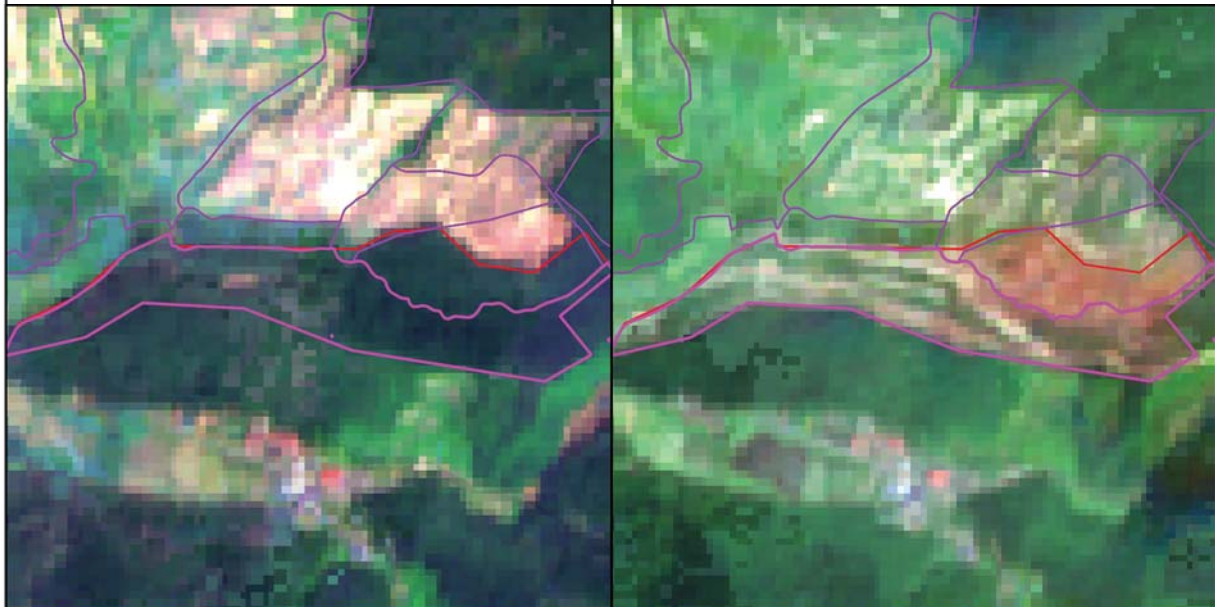
林地開発・経営計画・管理制度
 森林変化箇所
 対象外

1:10,000
 0 100 200 m



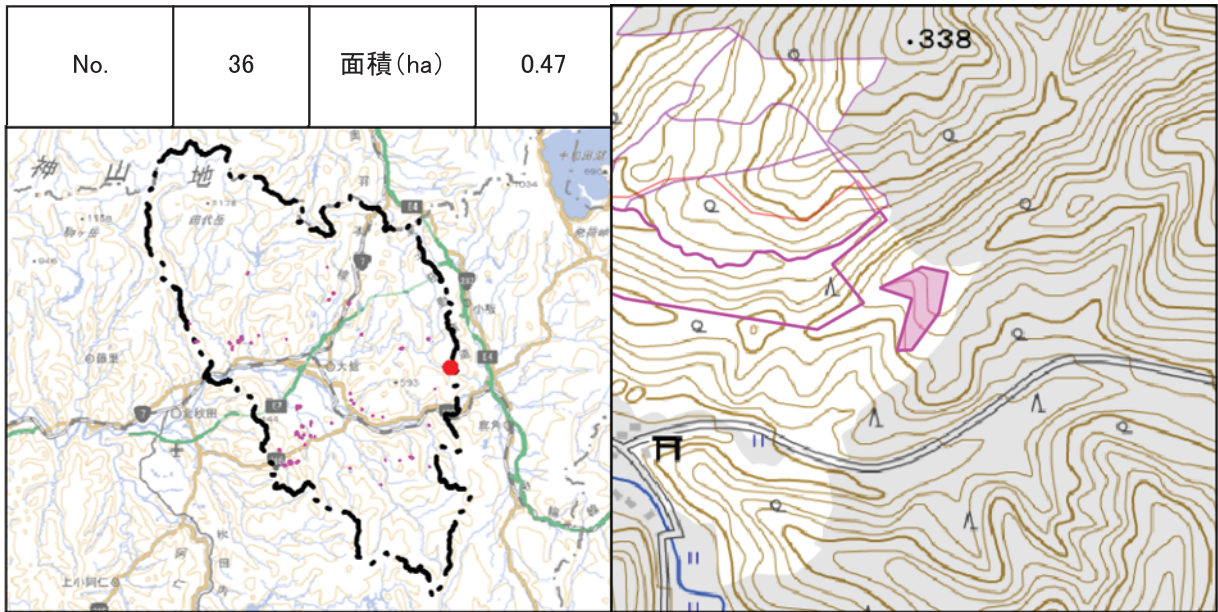
期首の状況 (R4. 5~6)

期末の状況 (R5. 5~6)



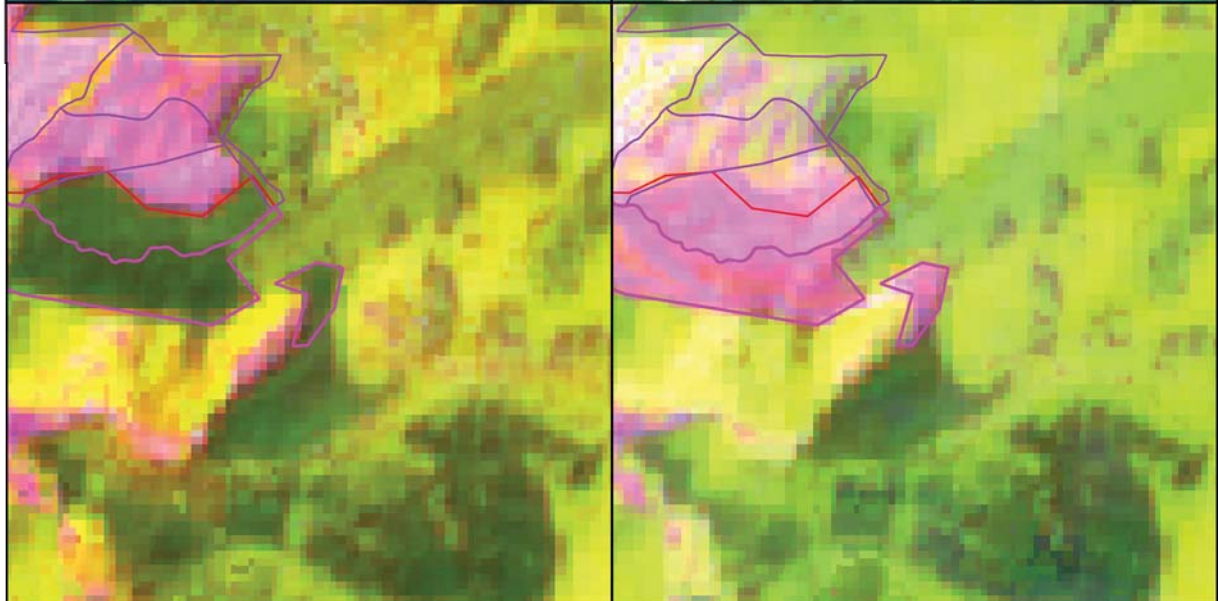

- 不突合箇所
- / / 伐採届箇所(地番/林小班/図)
- 林地開発・経営計画・管理制度
- 森林変化箇所
- 対象外

1:10,000



期首の状況 (R4. 5~6)

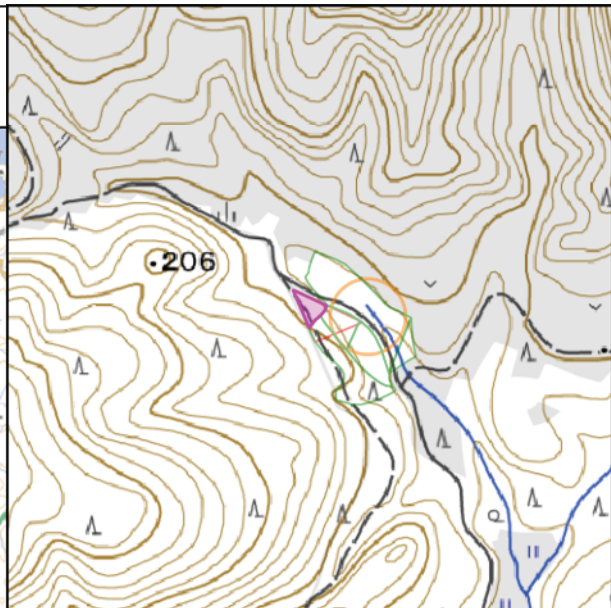
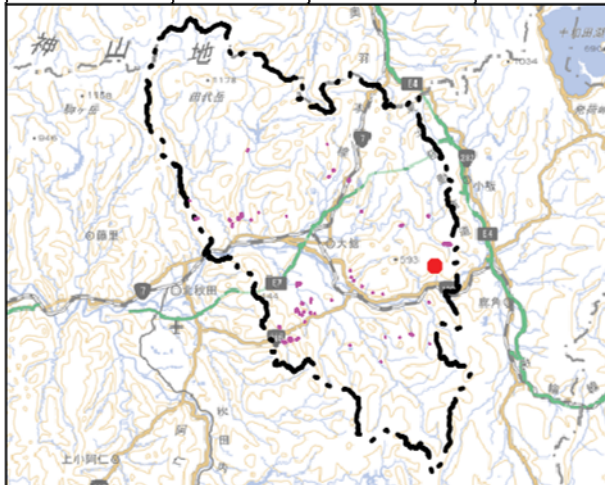
期末の状況 (R5. 5~6)



- 不突合箇所
- / / 伐採届箇所(地番/林小班/図)
- 林地開発・経営計画・管理制度
- 森林変化箇所
- 対象外

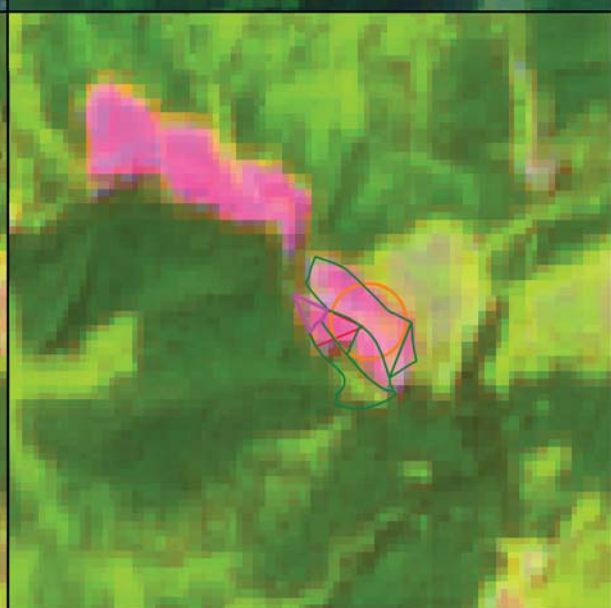
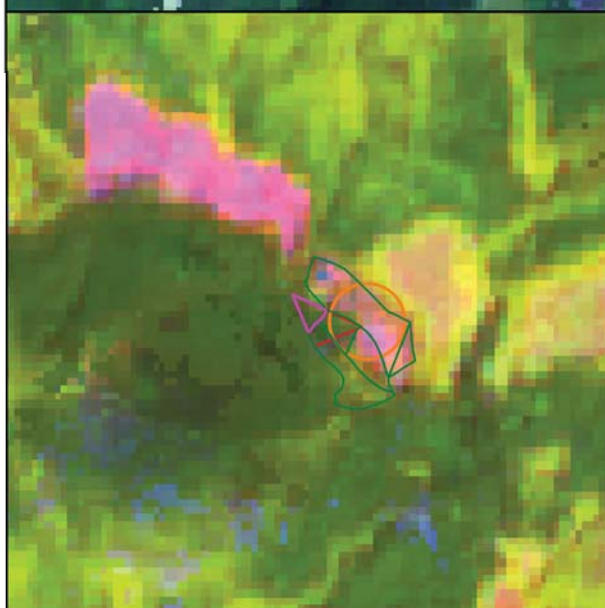
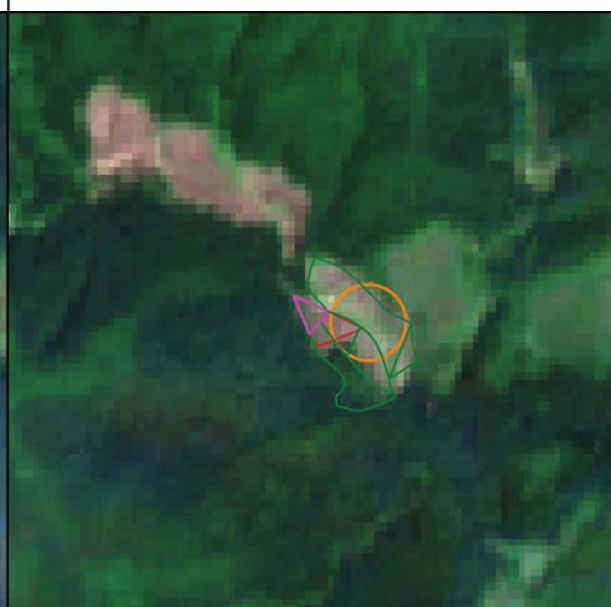
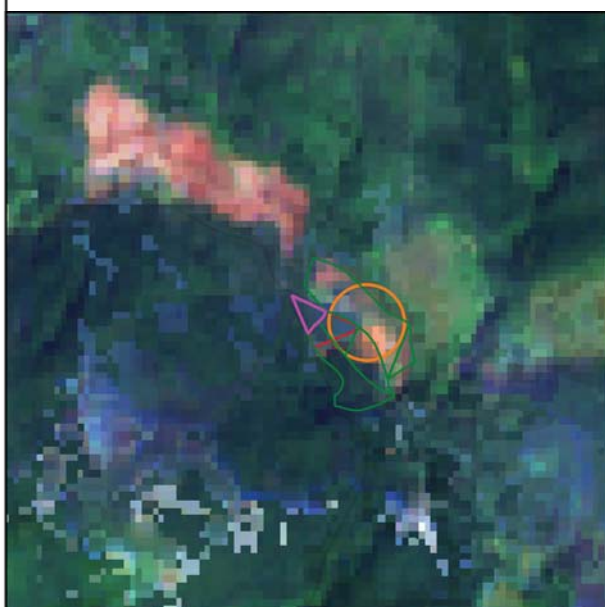
1:10,000 0 100 200 m

No.	37	面積 (ha)	0.09
-----	----	---------	------



期首の状況 (R4. 5~6)

期末の状況 (R5. 5~6)

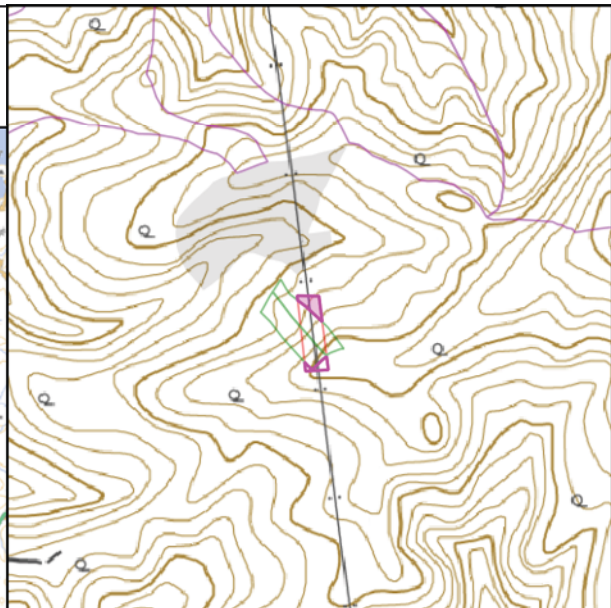
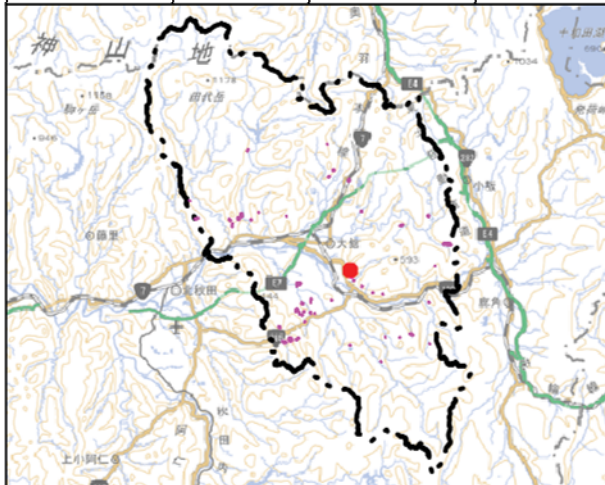


不突合箇所
 / / 伐採届箇所(地番/林小班/図)

林地開発・経営計画・管理制度
 森林変化箇所
 対象外

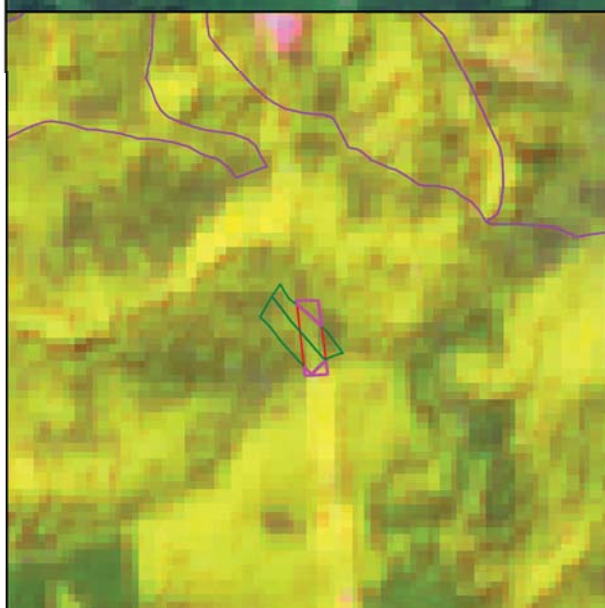
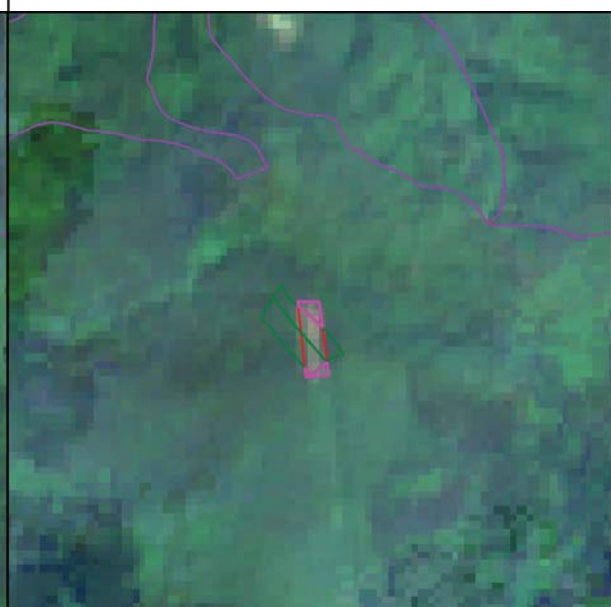
1:10,000
 0 100 200 m

No.	38	面積 (ha)	0.06
-----	----	---------	------



期首の状況 (R4. 5~6)

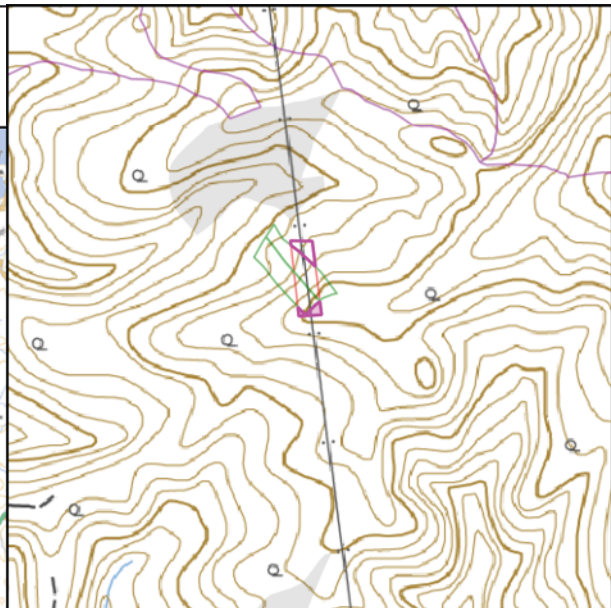
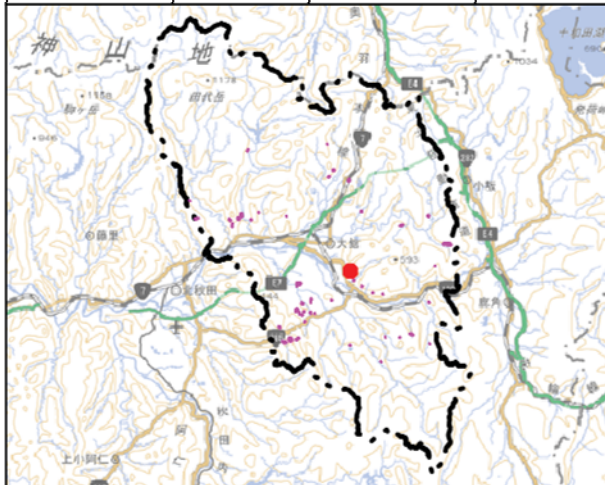
期末の状況 (R5. 5~6)



不突合箇所
 / / 伐採届箇所(地番/林小班/図)
 林地開発・経営計画・管理制度
 森林変化箇所
 対象外

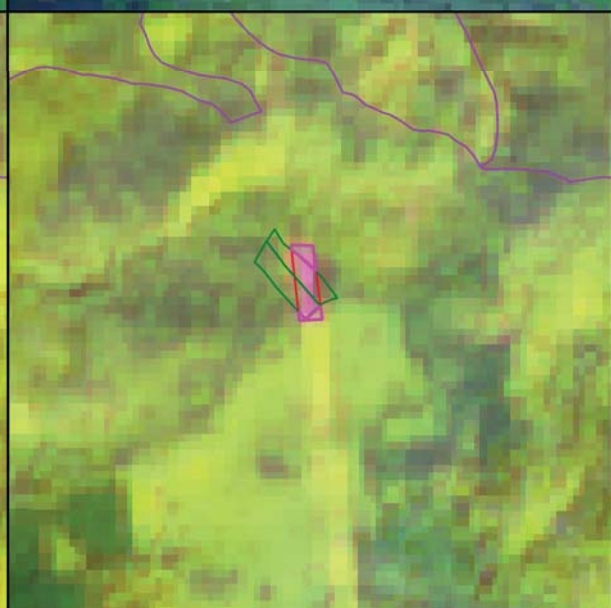
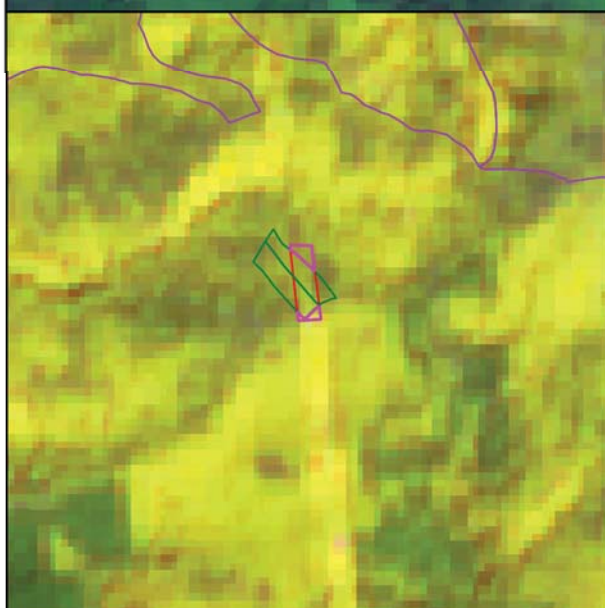
1:10,000

No.	39	面積 (ha)	0.03
-----	----	---------	------



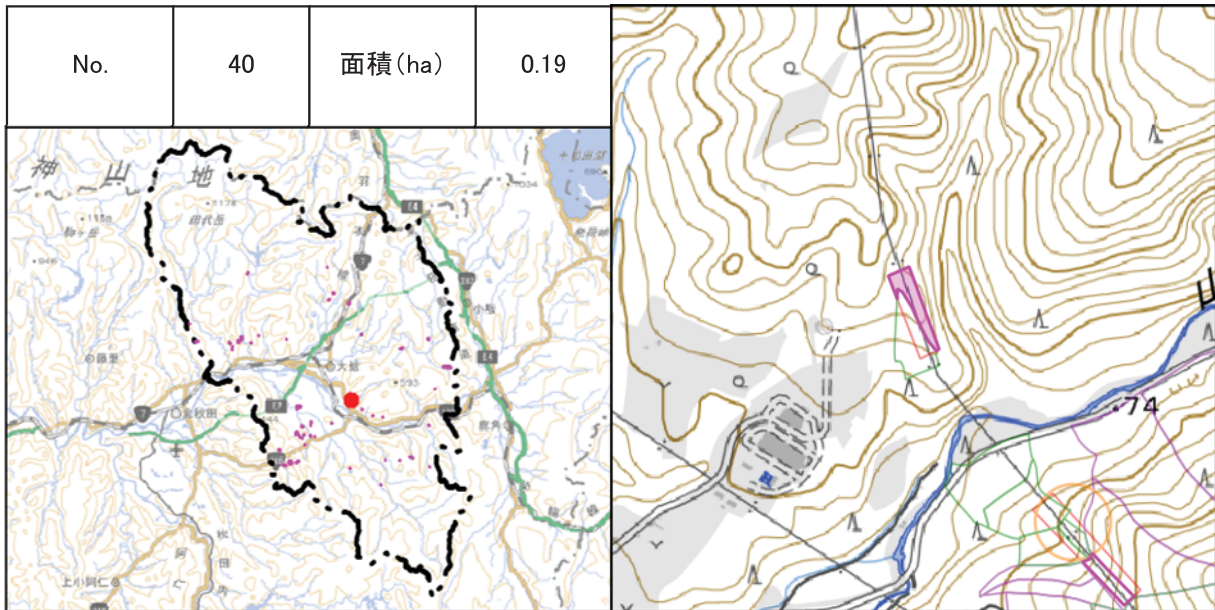
期首の状況 (R4. 5~6)

期末の状況 (R5. 5~6)




不突合箇所
 / / 伐採届箇所(地番/林小班/図)
 林地開発・経営計画・管理制度
 森林変化箇所
 対象外

1:10,000



期首の状況 (R4. 5~6)

期末の状況 (R5. 5~6)

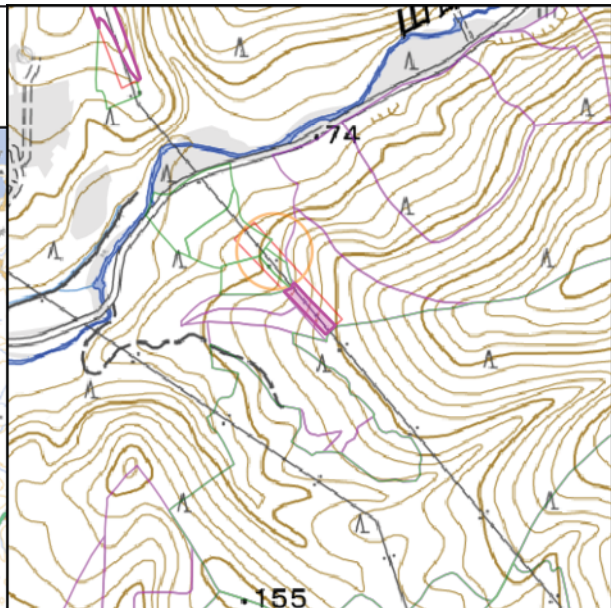
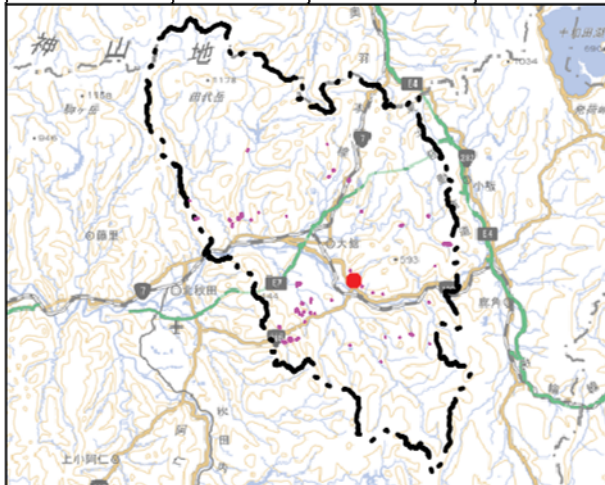


- 不突合箇所
 /
 /
 伐採届箇所(地番/林小班/図)
- 林地開発・経営計画・管理制度
 森林変化箇所
 対象外

1:10,000

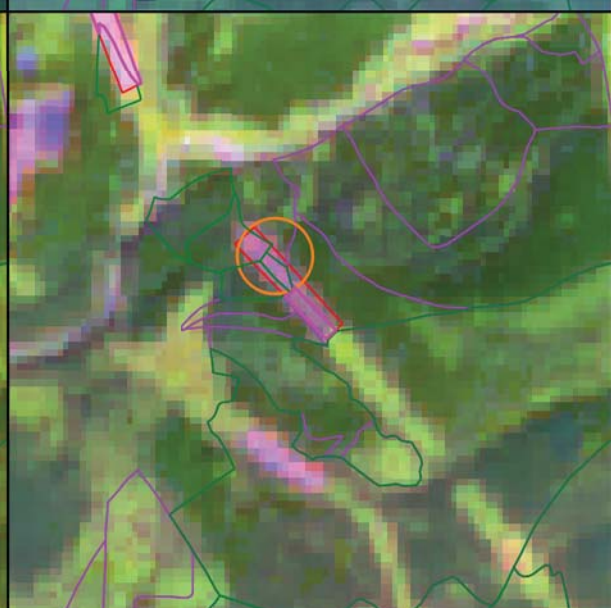
 0
 100
 200 m

No.	41	面積 (ha)	0.13
-----	----	---------	------



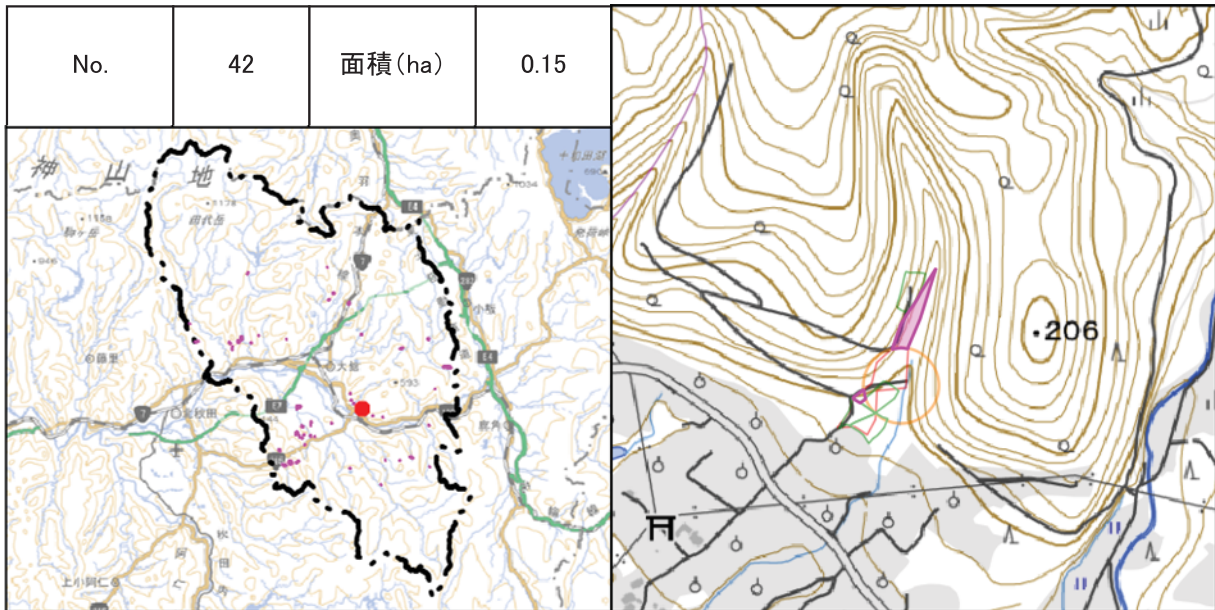
期首の状況 (R4. 5~6)

期末の状況 (R5. 5~6)




不突合箇所
 / / 伐採届箇所(地番/林小班/図)
 林地開発・経営計画・管理制度
 森林変化箇所
 対象外

1:10,000
 0 100 200 m



期首の状況 (R4. 5~6)

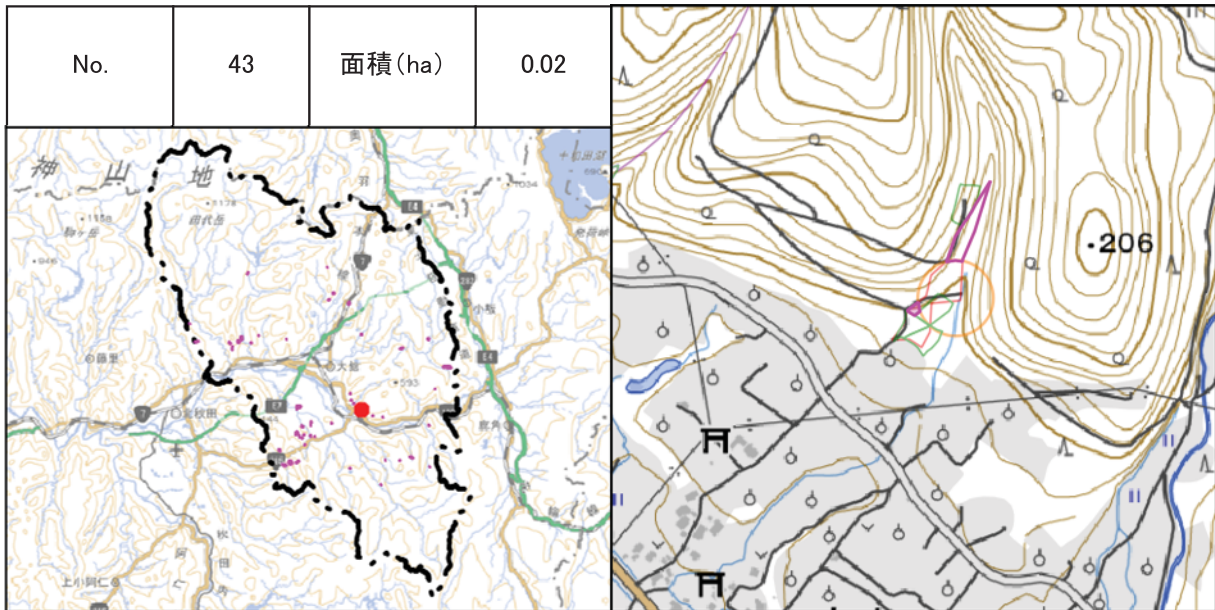
期末の状況 (R5. 5~6)



- 不突合箇所
 /
 /
 伐採届箇所(地番/林小班/図)
- 林地開発・経営計画・管理制度
 森林変化箇所
 対象外


1:10,000

 0
 100
 200 m



期首の状況 (R4. 5~6)

期末の状況 (R5. 5~6)



不突合箇所
 / / 伐採届箇所(地番/林小班/図)
 林地開発・経営計画・管理制度
 森林変化箇所
 対象外

1:10,000
 0 100 200 m