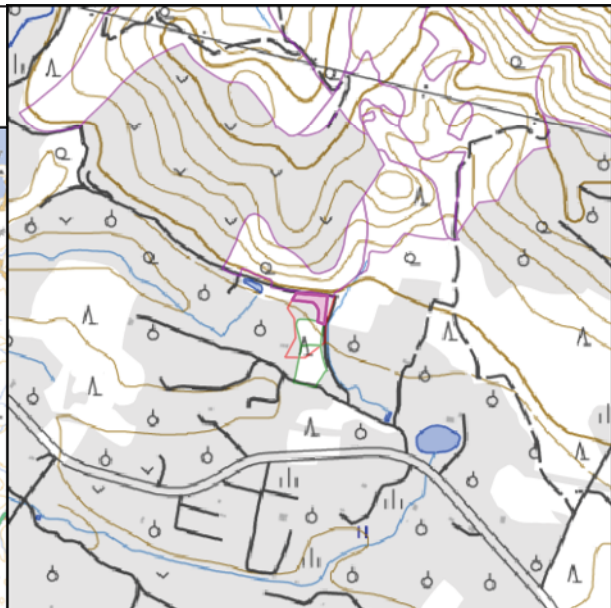
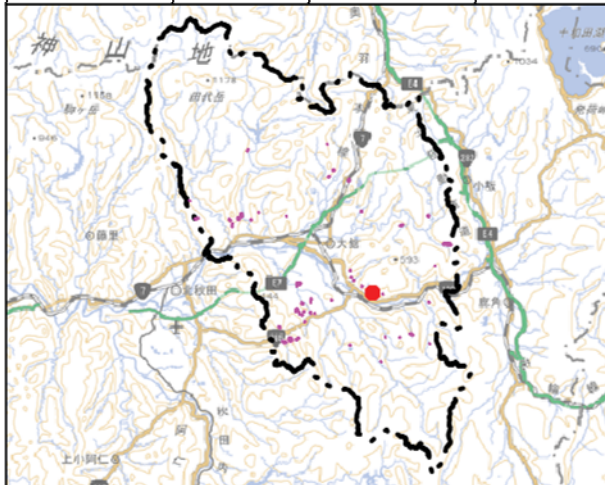
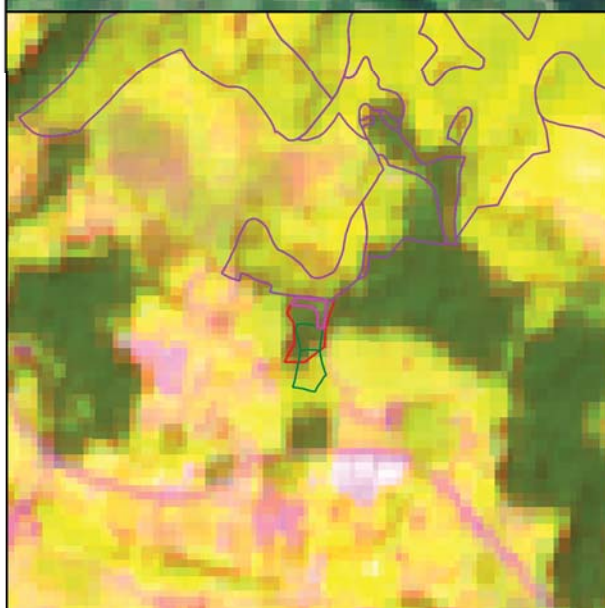
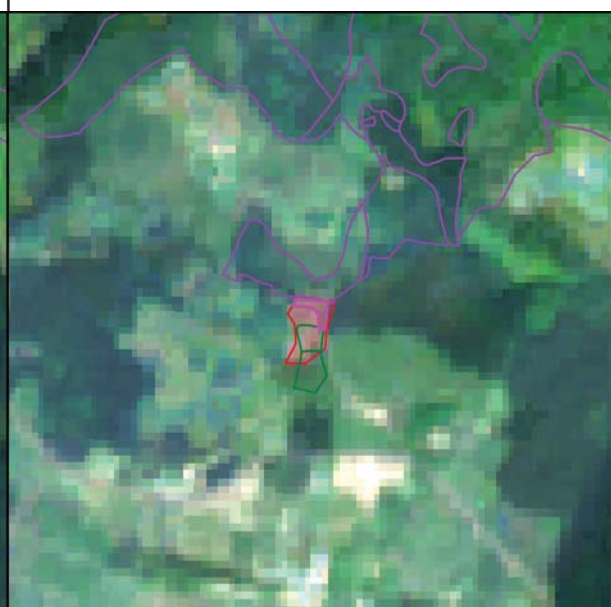
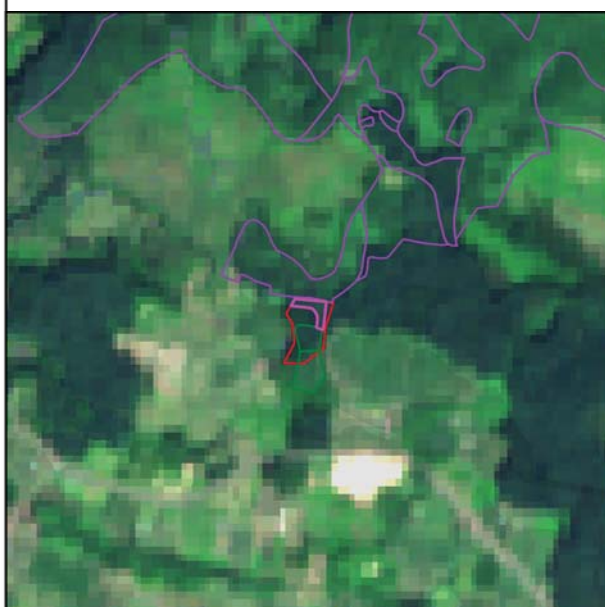


No.	44	面積 (ha)	0.07
-----	----	---------	------



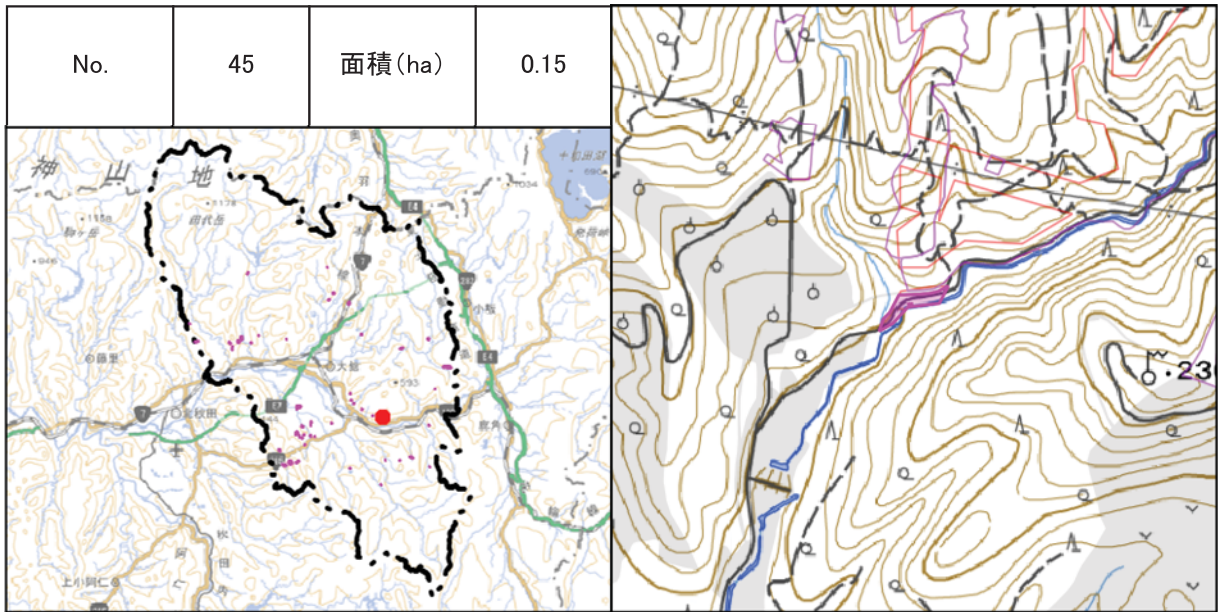
期首の状況 (R4. 5~6)

期末の状況 (R5. 5~6)



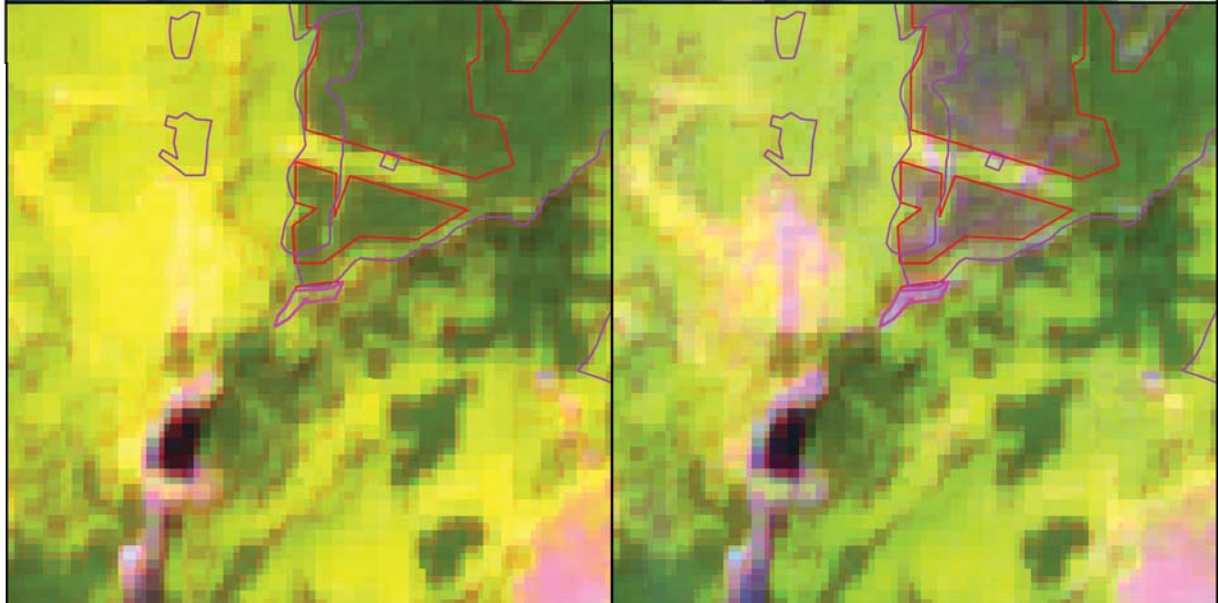
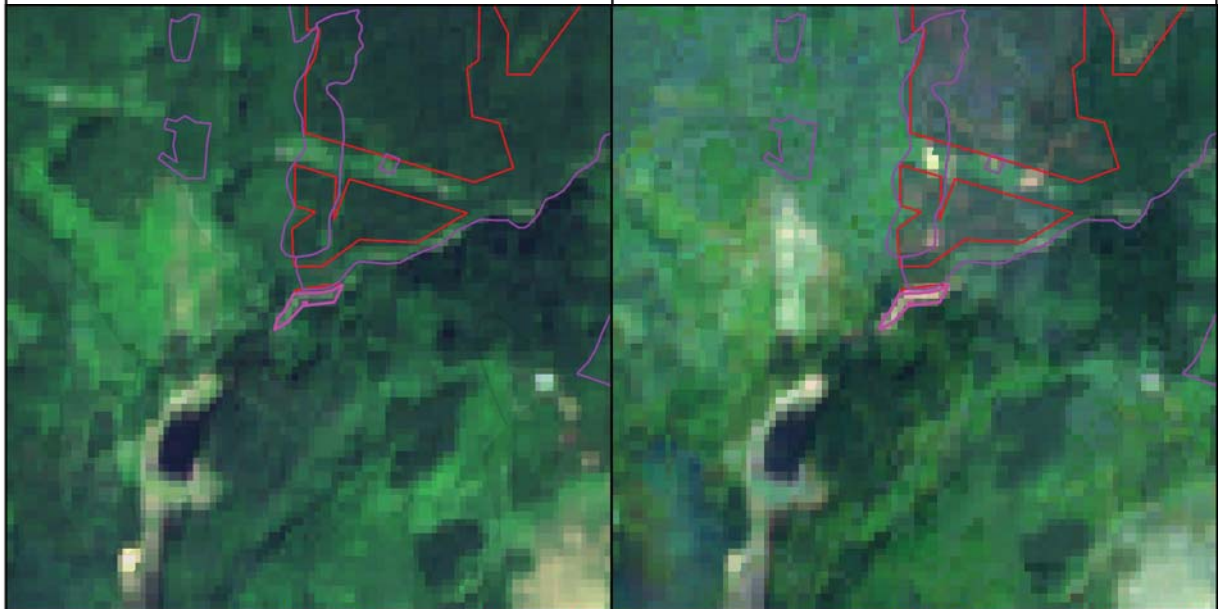
不突合箇所   
  /  /  伐採届箇所(地番/林小班/図)  
 林地開発・経営計画・管理制度   
  森林変化箇所   
  対象外

1:10,000   
 0    100    200 m



期首の状況 (R4. 5~6)

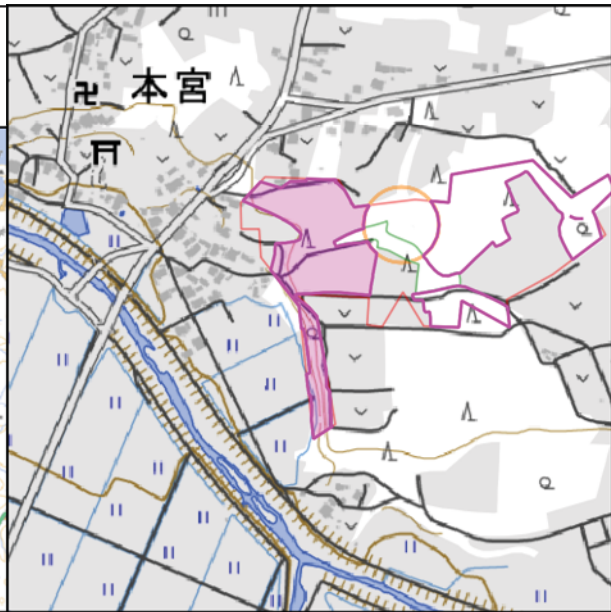
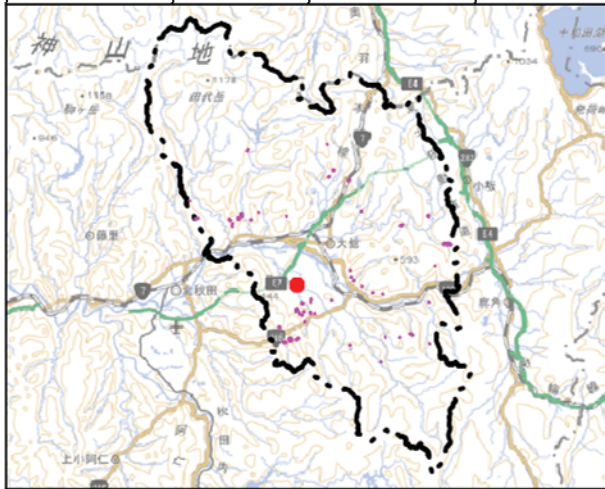
期末の状況 (R5. 5~6)



- 不突合箇所
- /  /  伐採届箇所(地番/林小班/図)
- 林地開発・経営計画・管理制度
- 森林変化箇所
- 対象外

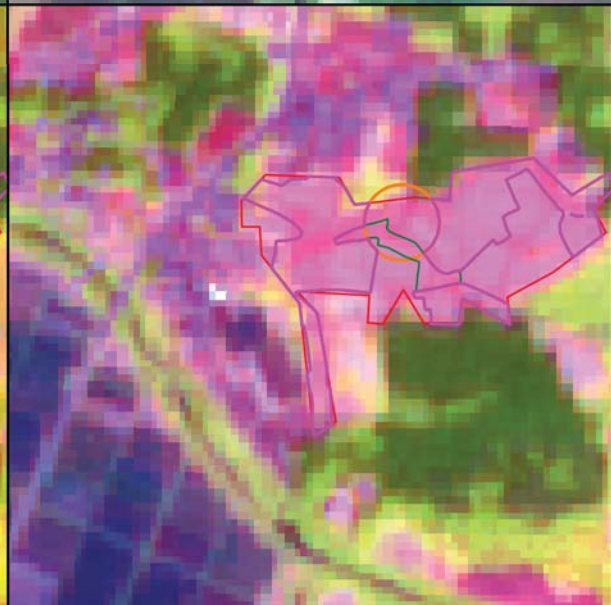
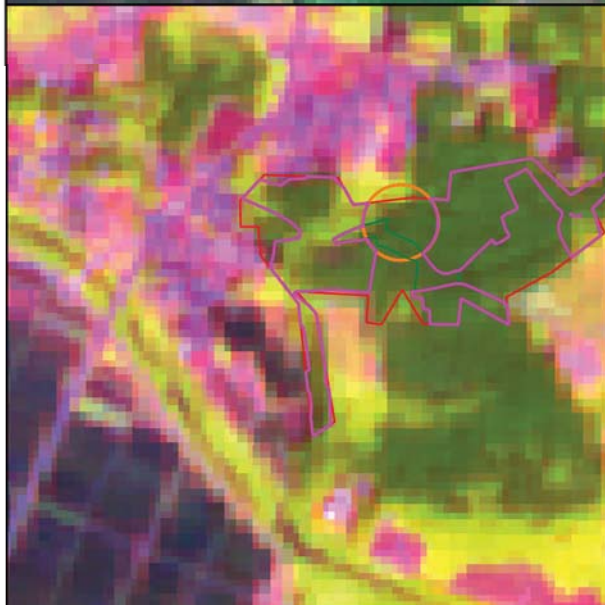
1:10,000    0    100    200 m

No.	46	面積 (ha)	2.11
-----	----	---------	------

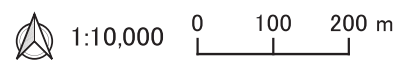


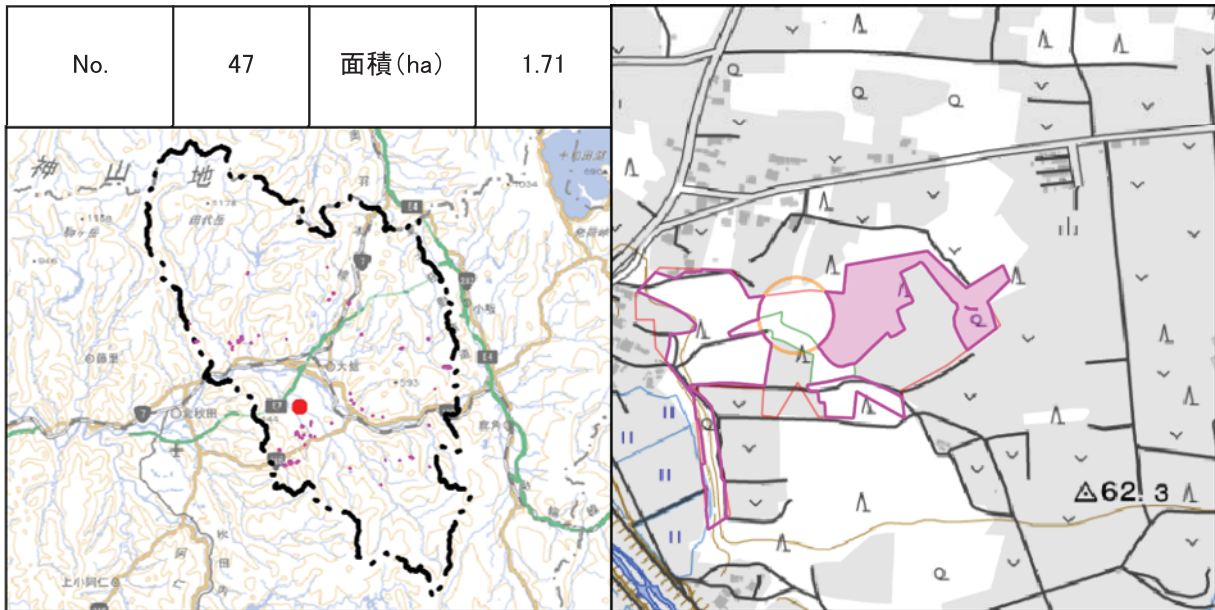
期首の状況 (R4. 5~6)

期末の状況 (R5. 5~6)



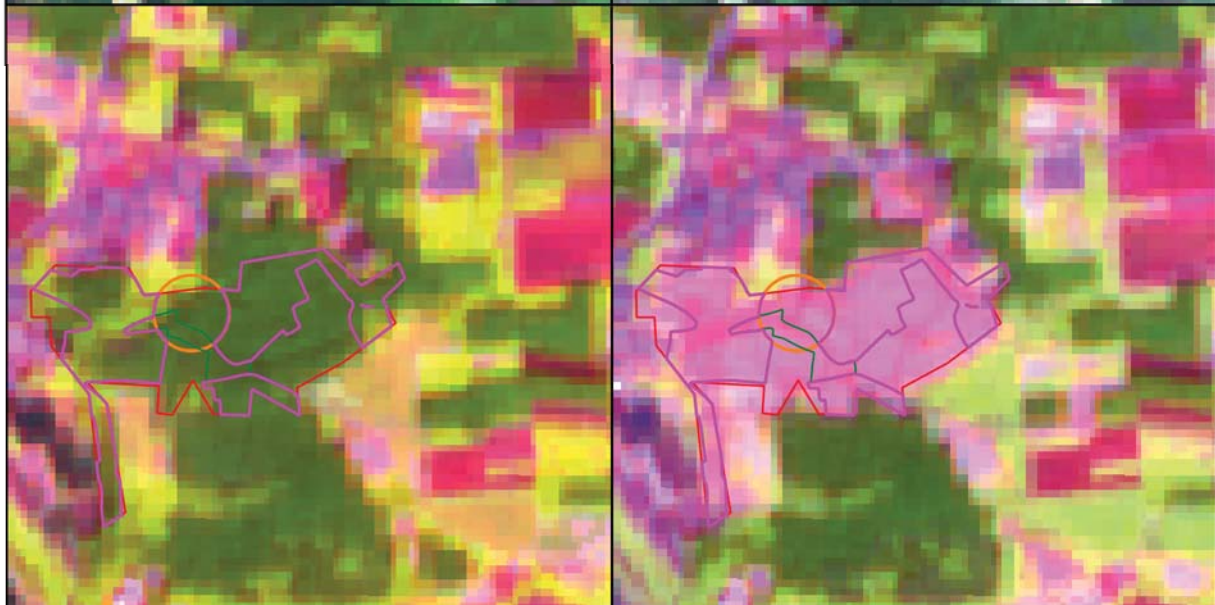
- 不突合箇所
- /  /  伐採届箇所(地番/林小班/図)
- 林地開発・経営計画・管理制度
- 森林変化箇所
- 対象外





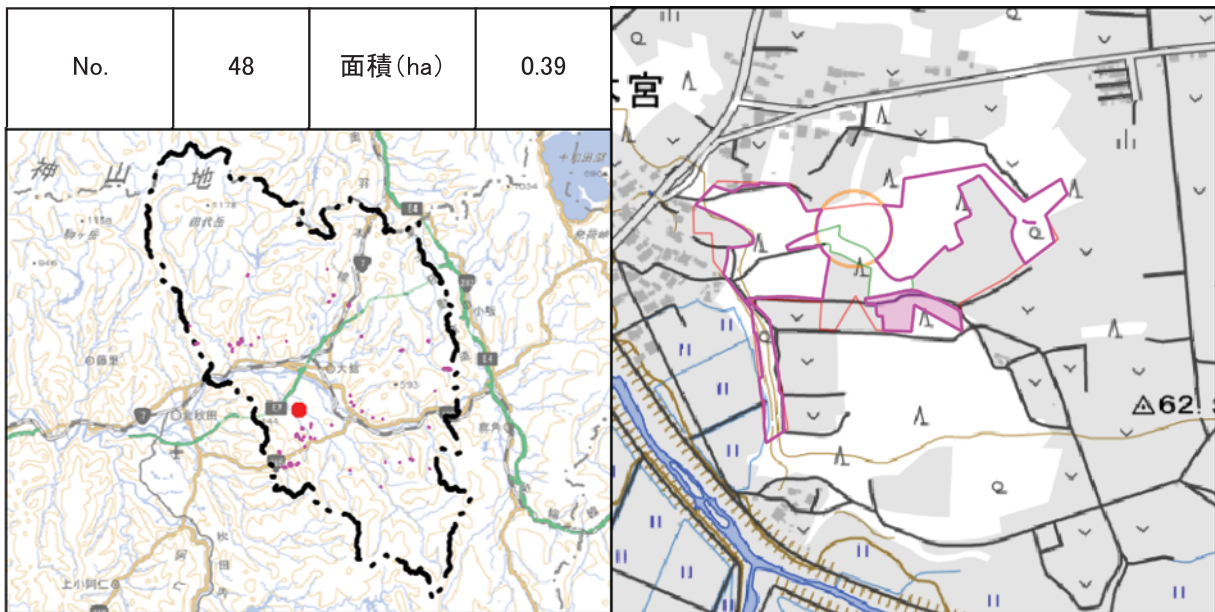
期首の状況 (R4. 5~6)

期末の状況 (R5. 5~6)



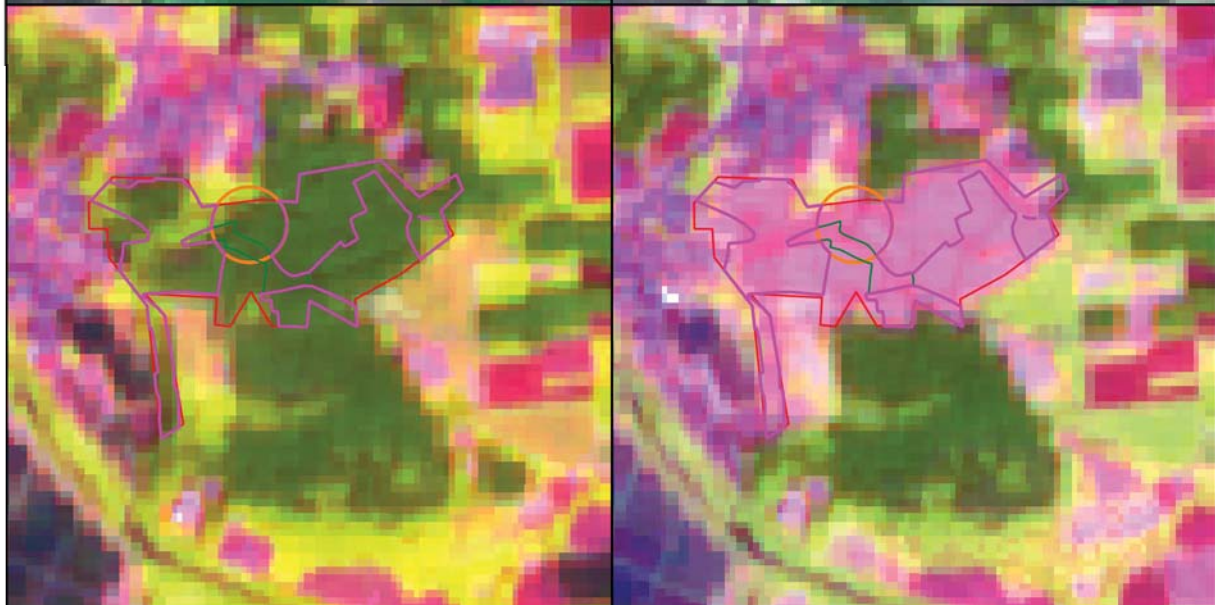
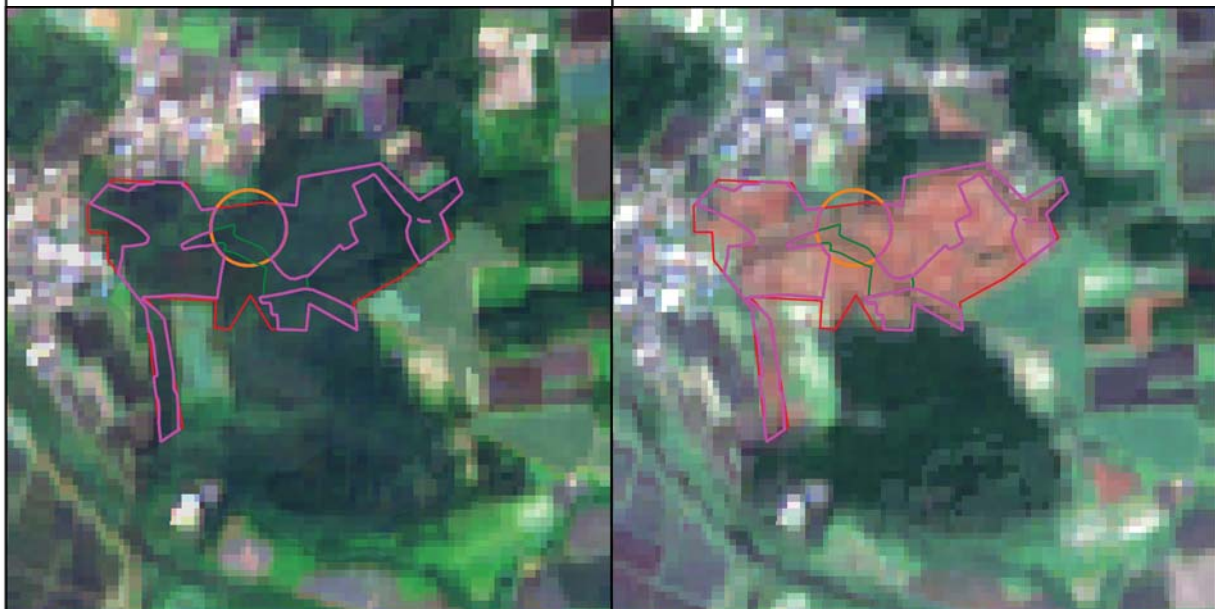
- 不突合箇所
 
 / 
  / 
  伐採届箇所(地番/林小班/図)
- 林地開発・経営計画・管理制度
 
 森林変化箇所
 
 対象外

1:10,000
 
 0    100    200 m



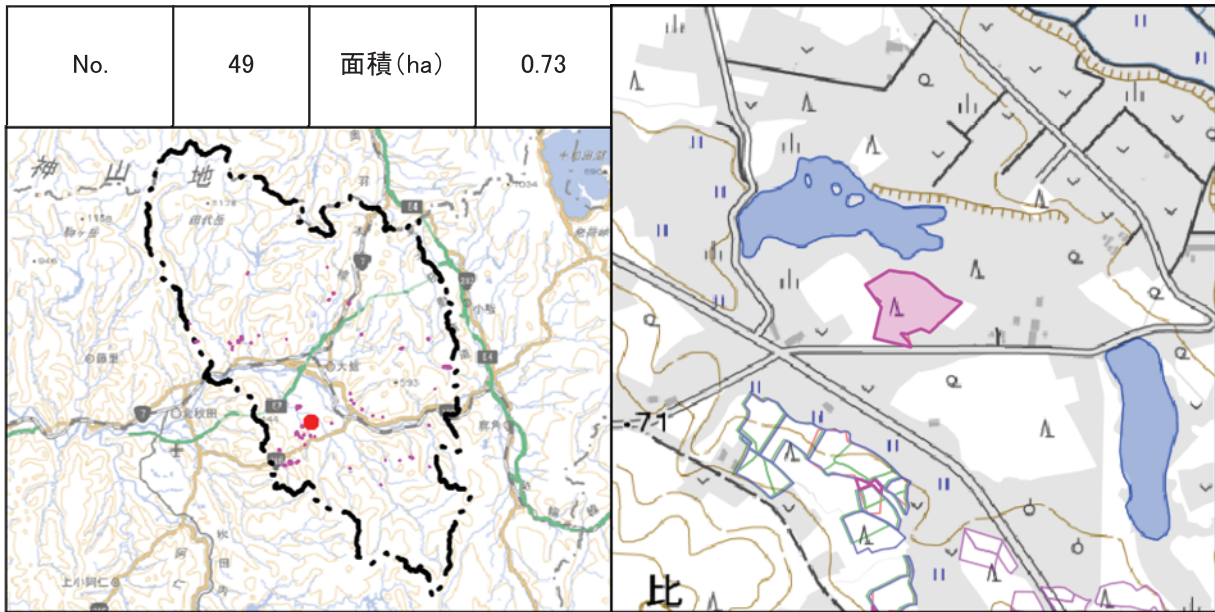
期首の状況 (R4. 5~6)

期末の状況 (R5. 5~6)




- 不突合箇所
  / 
  / 
  伐採届箇所(地番/林小班/図)
- 林地開発・経営計画・管理制度
  森林変化箇所
  対象外

1:10,000 
 0
100
200 m



期首の状況 (R4. 5~6)

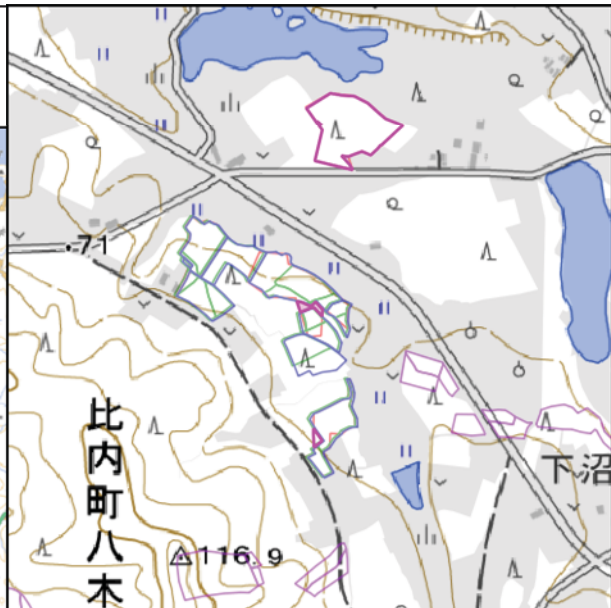
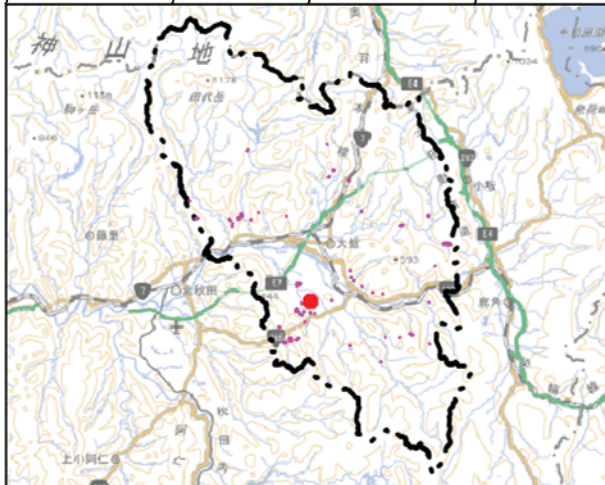
期末の状況 (R5. 5~6)



- 不突合箇所
- /  /  伐採届箇所(地番/林小班/図)
- 林地開発・経営計画・管理制度
- 森林変化箇所
- 対象外

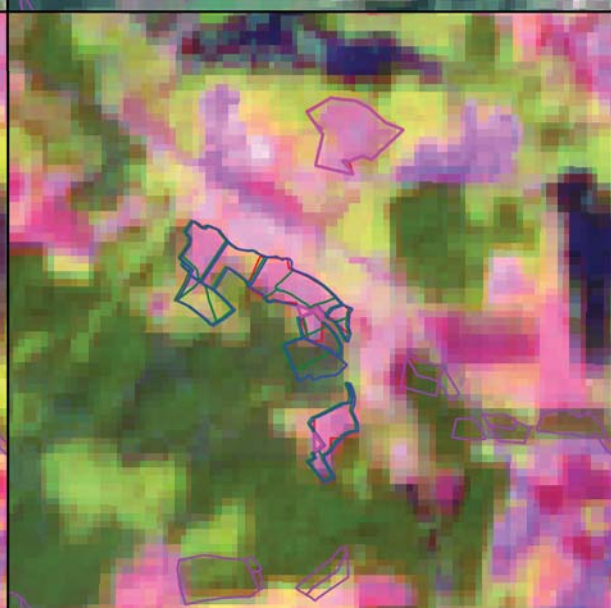
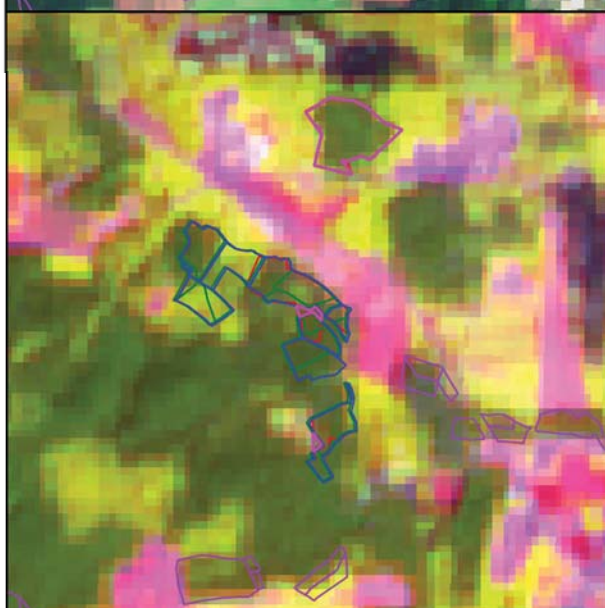
1:10,000

No.	50	面積 (ha)	0.03
-----	----	---------	------



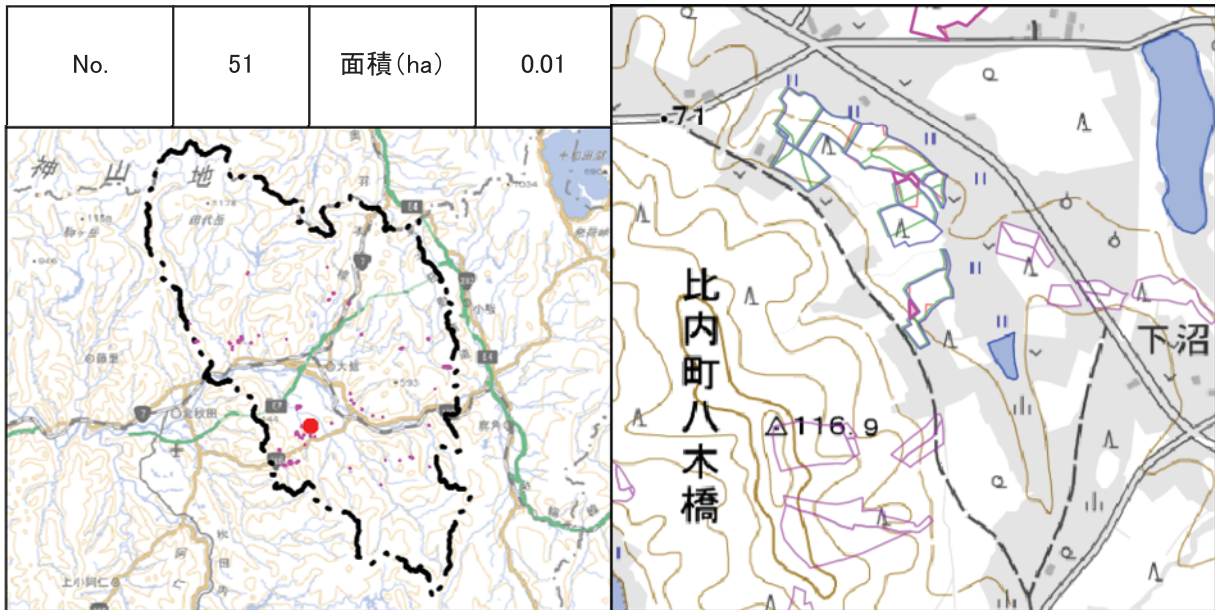
期首の状況 (R4. 5~6)

期末の状況 (R5. 5~6)



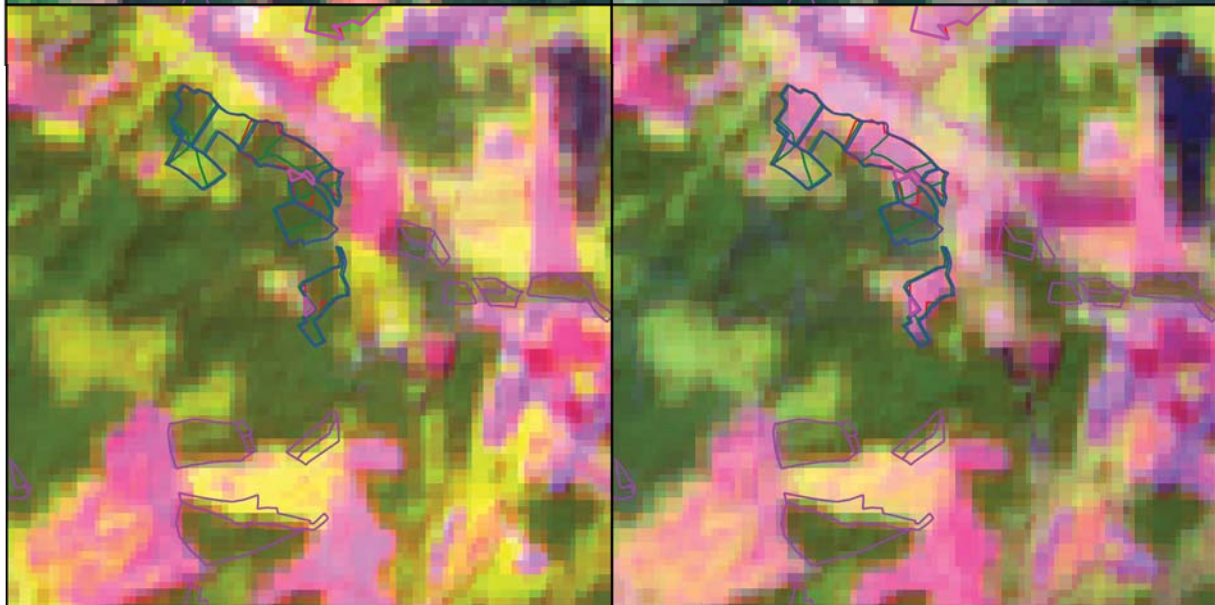
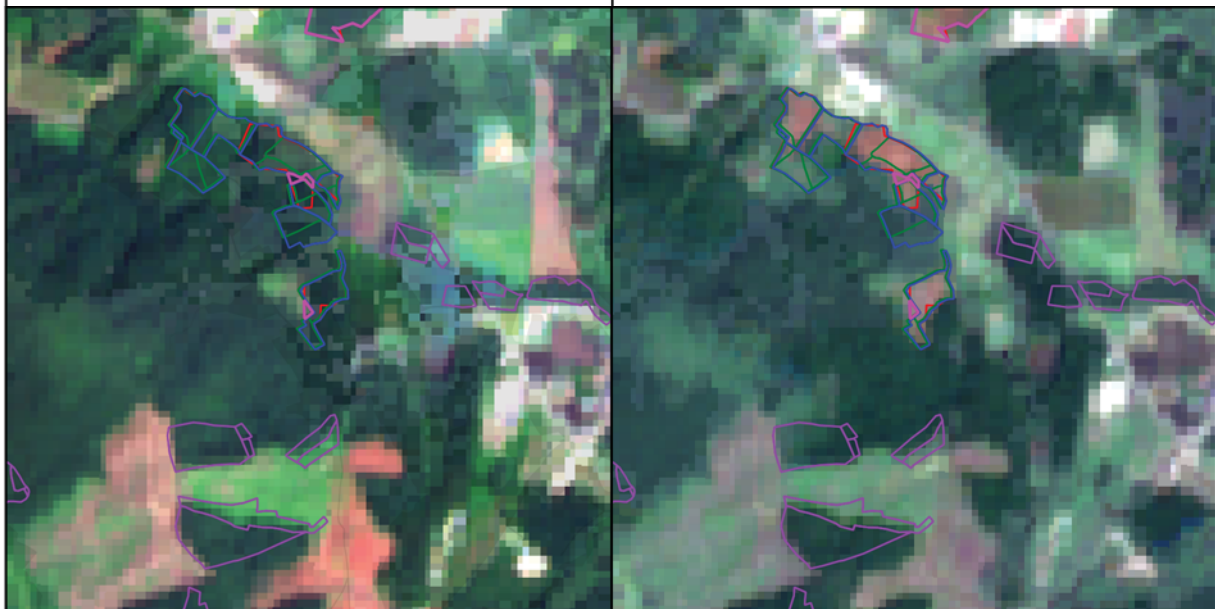
不突合箇所   
 /  /  伐採届箇所(地番/林小班/図)   
 林地開発・経営計画・管理制度   
 森林変化箇所   
 対象外

1:10,000

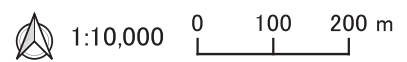


期首の状況 (R4. 5~6)

期末の状況 (R5. 5~6)

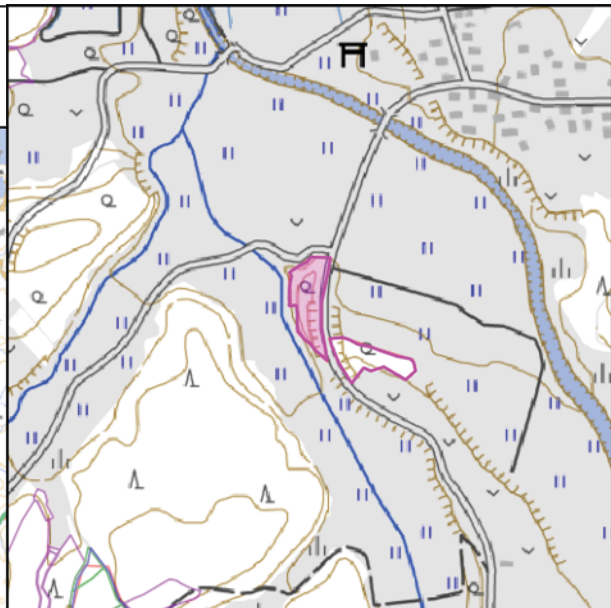
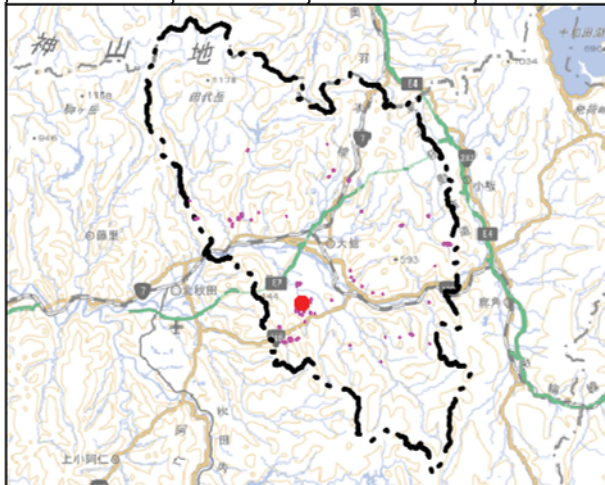


- 不突合箇所
- /  /  伐採届箇所(地番/林小班/図)
- 林地開発・経営計画・管理制度
- 森林変化箇所
- 対象外







No.	52	面積 (ha)	0.45
-----	----	---------	------



期首の状況 (R4. 5~6)

期末の状況 (R5. 5~6)

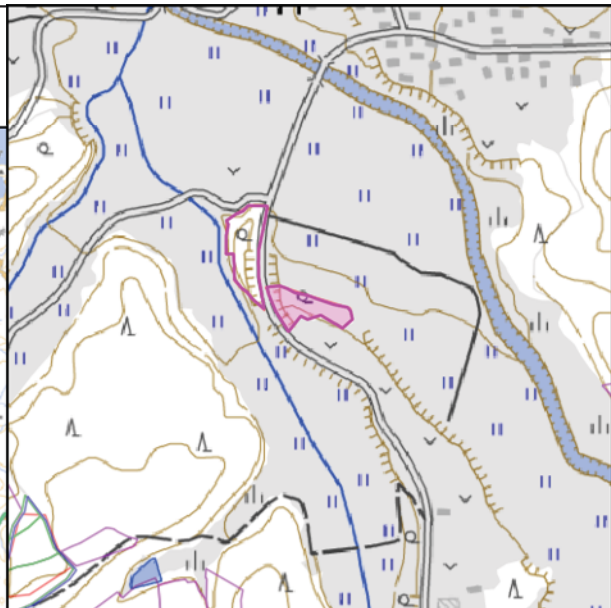
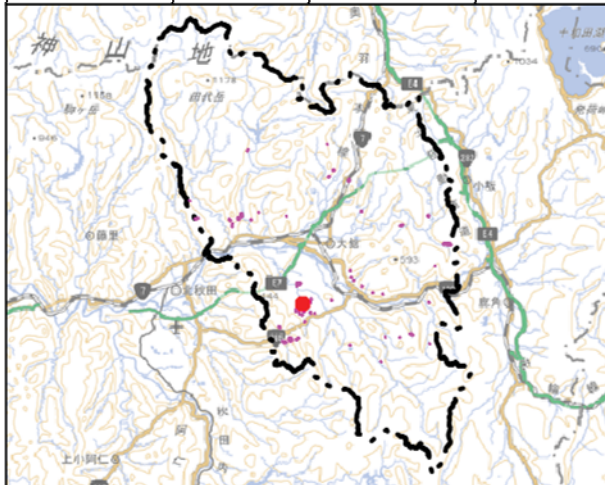


不突合箇所   
  /  /  伐採届箇所(地番/林小班/図)

林地開発・経営計画・管理制度   
  森林変化箇所   
  対象外

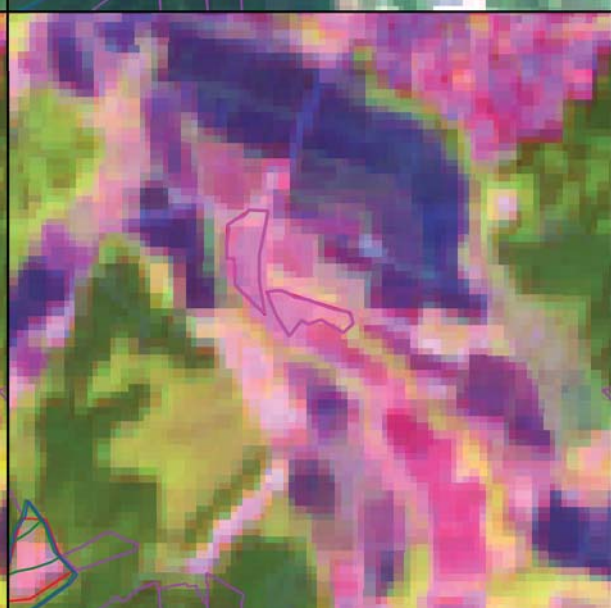

1:10,000   
 0    100    200 m

No.	53	面積 (ha)	0.33
-----	----	---------	------



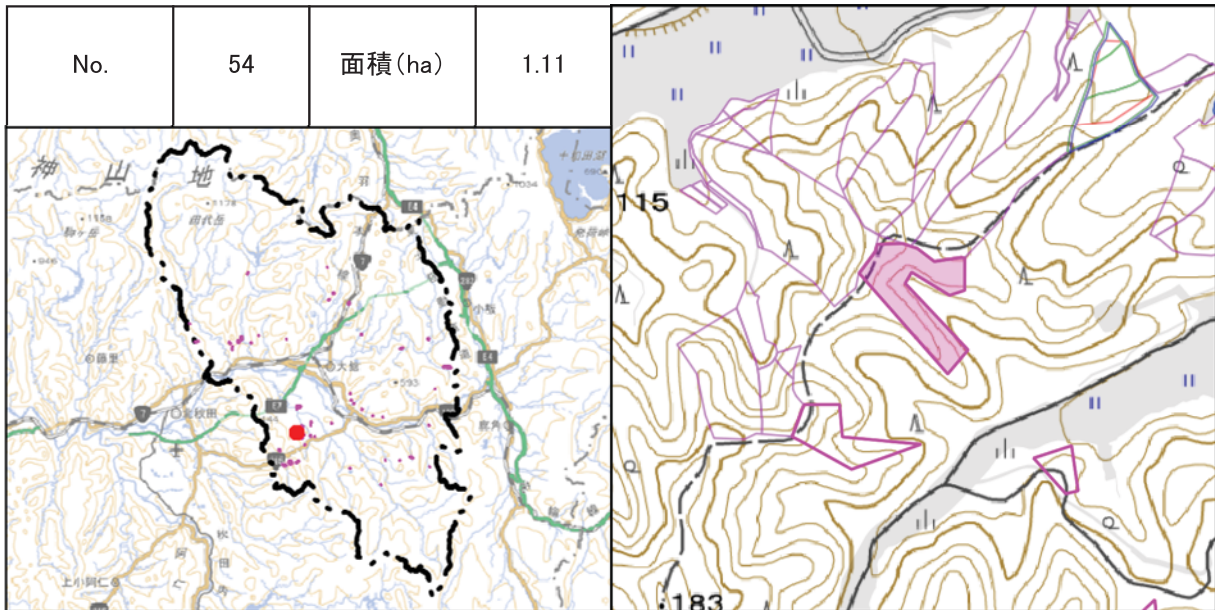
期首の状況 (R4. 5~6)

期末の状況 (R5. 5~6)



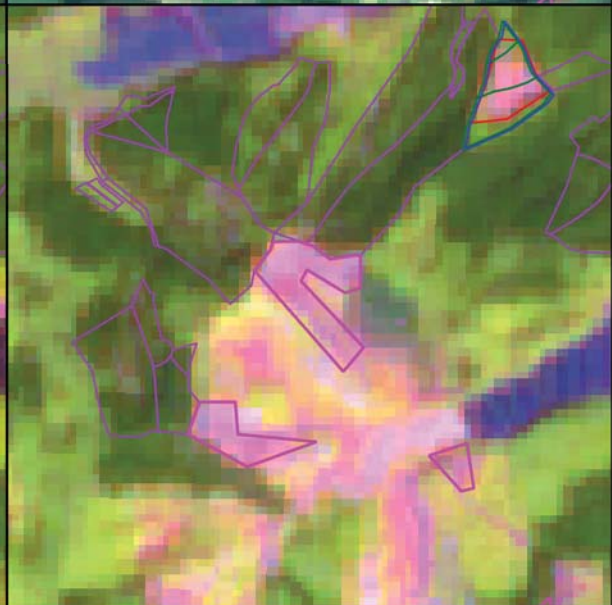
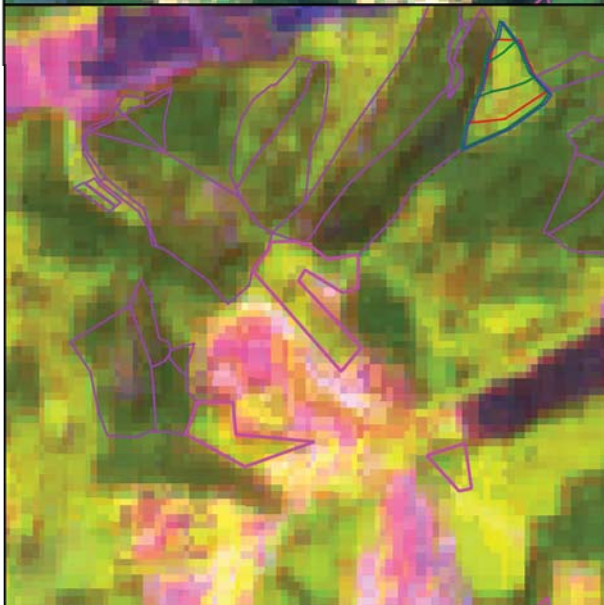
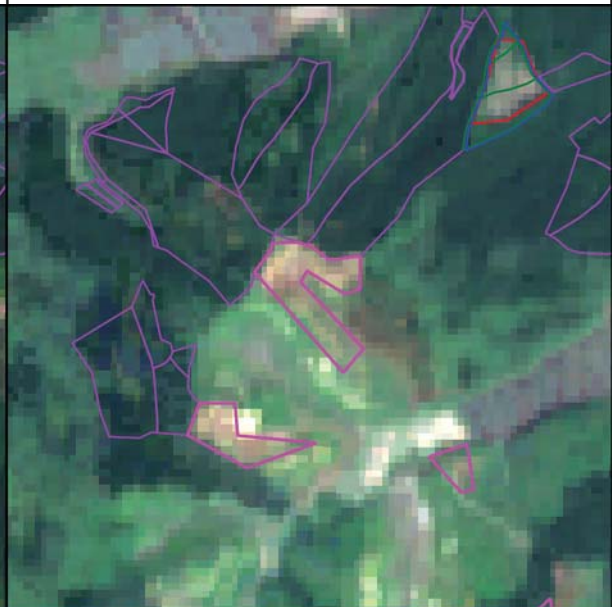
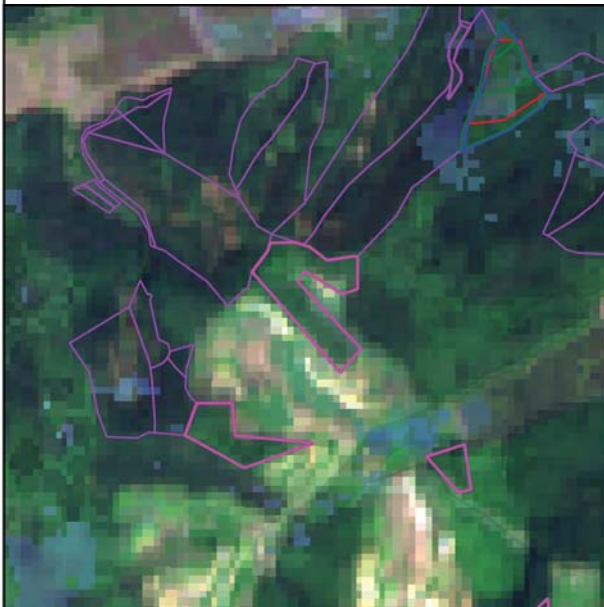
不突合箇所   
  /  /  伐採届箇所(地番/林小班/図)  
 林地開発・経営計画・管理制度   
  森林変化箇所   
  対象外

1:10,000   
 0    100    200 m



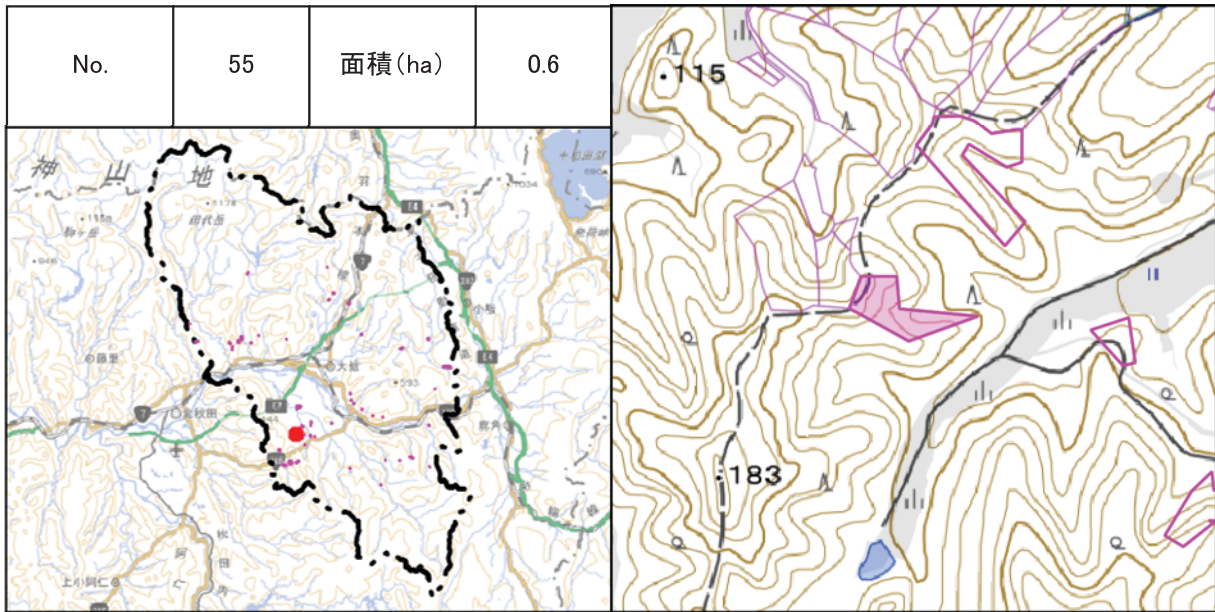
期首の状況 (R4. 5~6)

期末の状況 (R5. 5~6)




不突合箇所   
 /  /  伐採届箇所(地番/林小班/図)  
 林地開発・経営計画・管理制度   
 森林変化箇所   
 対象外

1:10,000



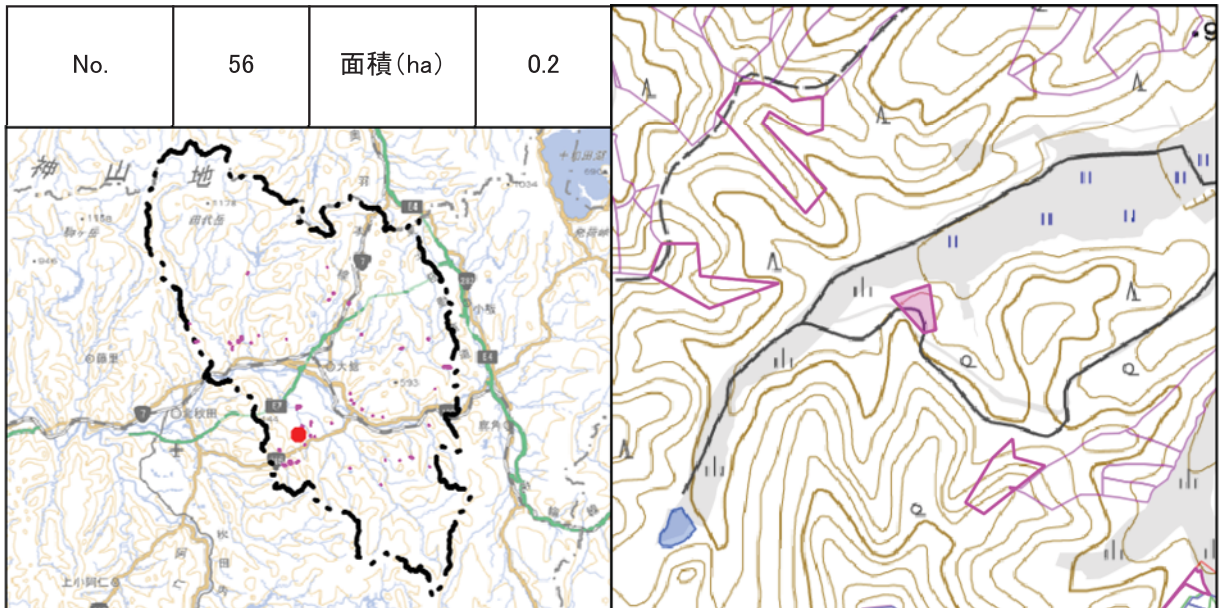
期首の状況 (R4. 5~6)

期末の状況 (R5. 5~6)



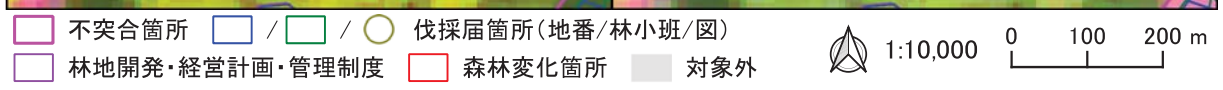
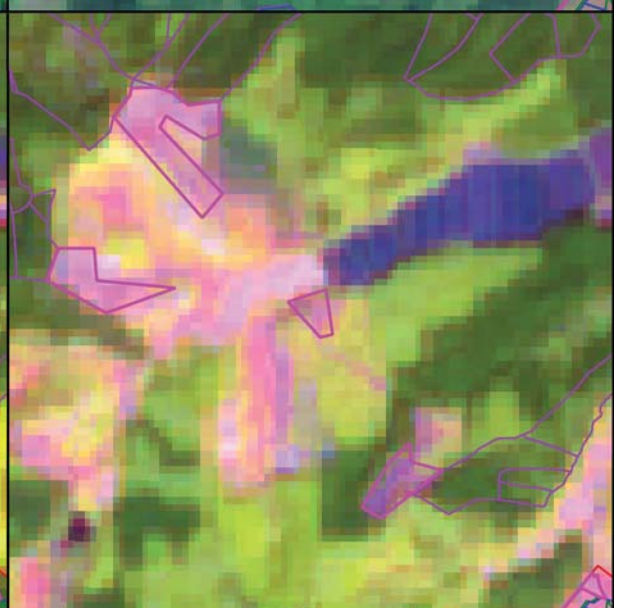

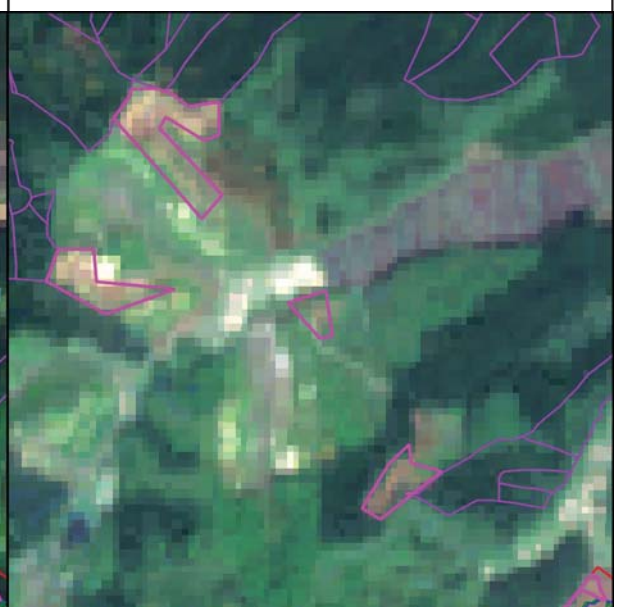
- 不突合箇所
- /  /  伐採届箇所(地番/林小班/図)
- 林地開発・経営計画・管理制度
- 森林変化箇所
- 対象外

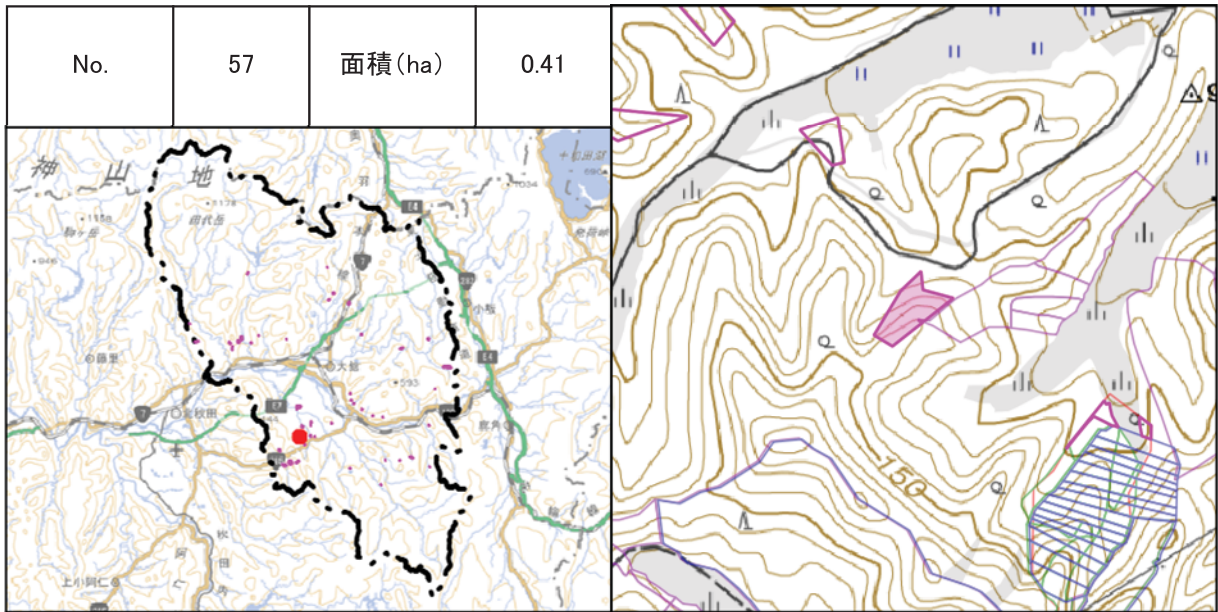
1:10,000 0 100 200 m



期首の状況 (R4. 5~6)


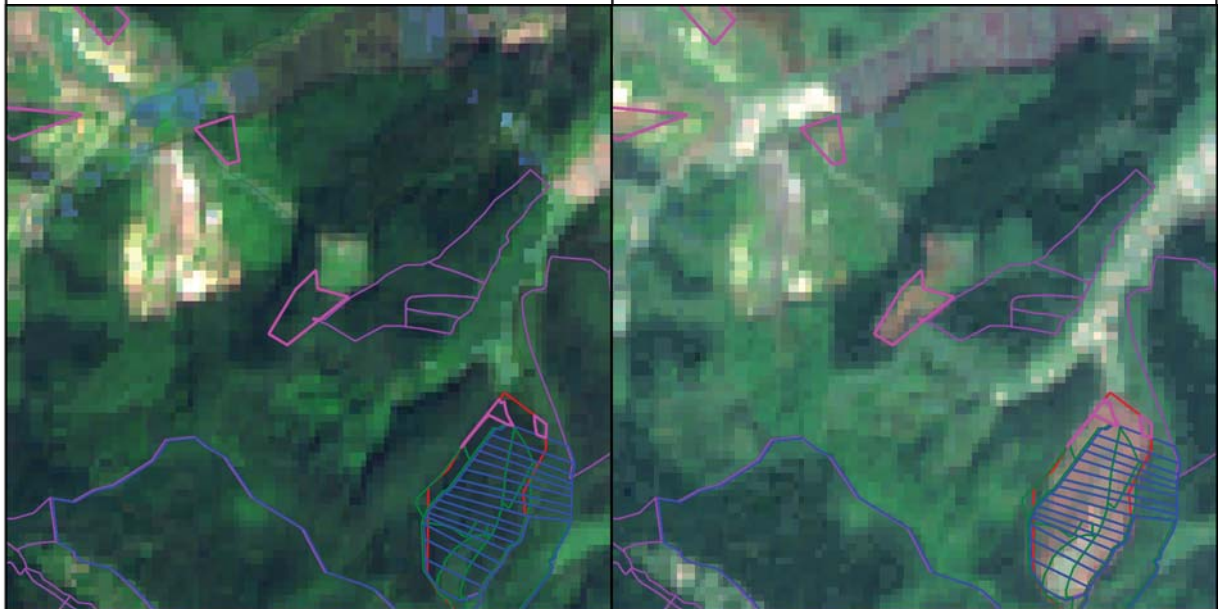
期末の状況 (R5. 5~6)





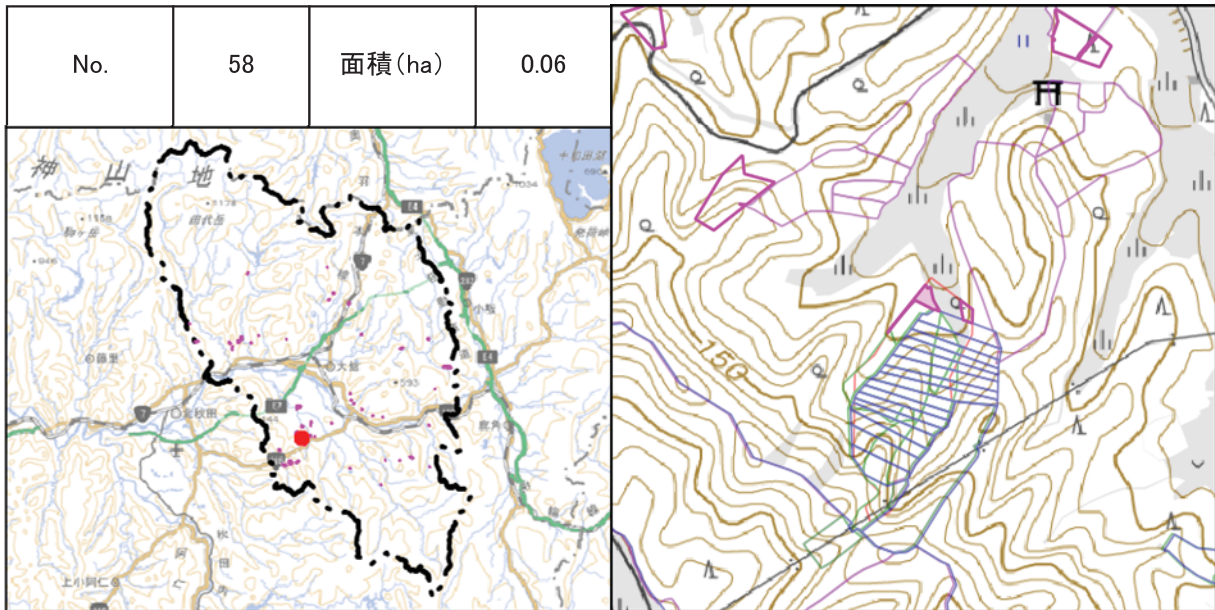
期首の状況 (R4. 5~6)

期末の状況 (R5. 5~6)



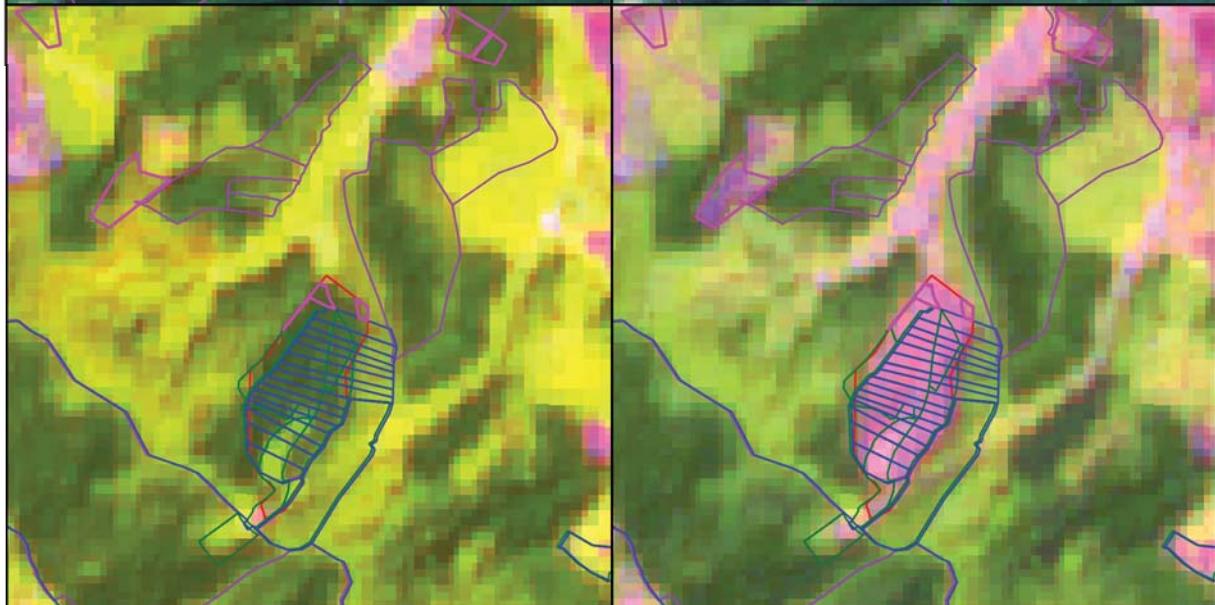
- 不突合箇所
 
 / 
  / 
  伐採届箇所(地番/林小班/図)
- 林地開発・経営計画・管理制度
 
 森林変化箇所
 
 対象外

1:10,000
 
 0    100    200 m



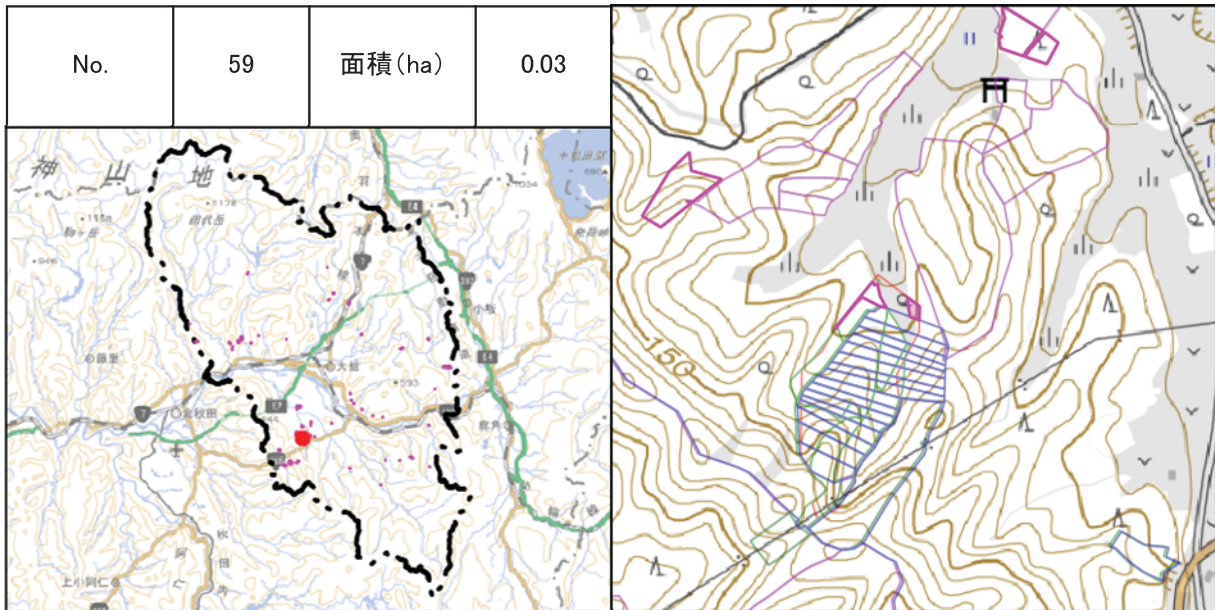
期首の状況 (R4. 5~6)

期末の状況 (R5. 5~6)



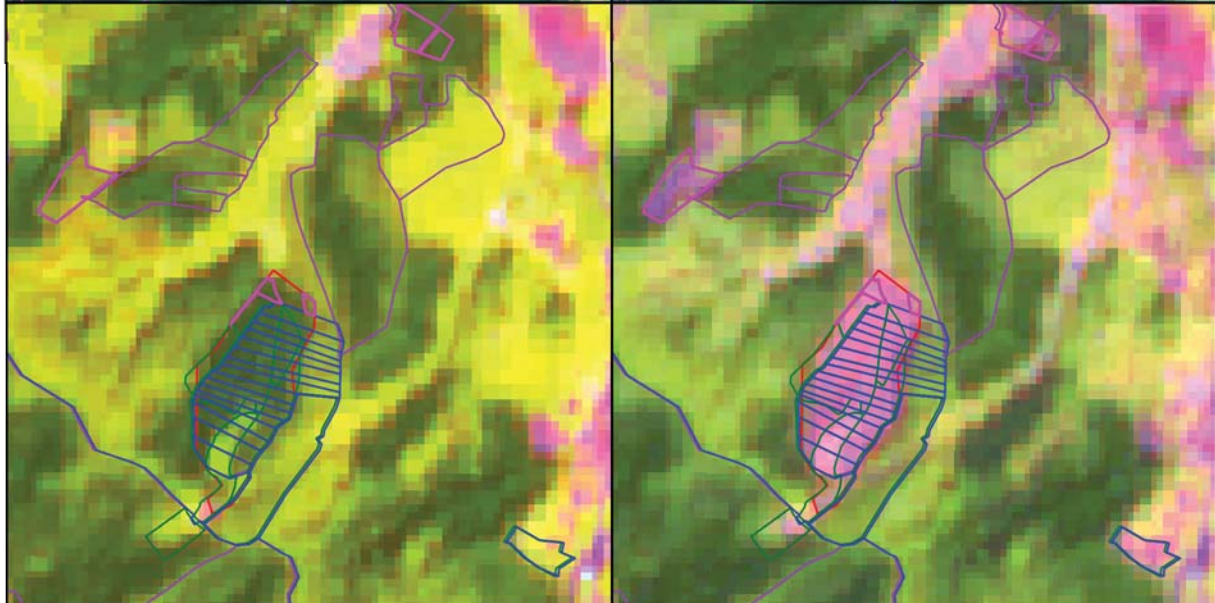
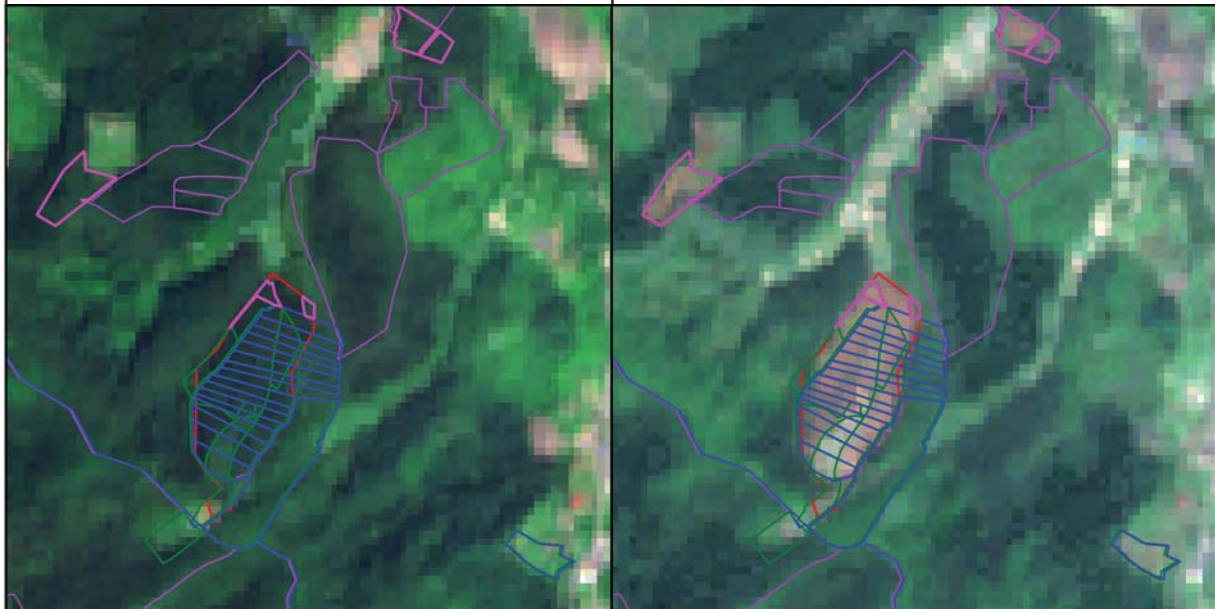
- 不突合箇所
 
 / 
  / 
  伐採届箇所(地番/林小班/図)
- 林地開発・経営計画・管理制度
 
 森林変化箇所
 
 対象外

1:10,000
 
 0    100    200 m



期首の状況 (R4. 5~6)

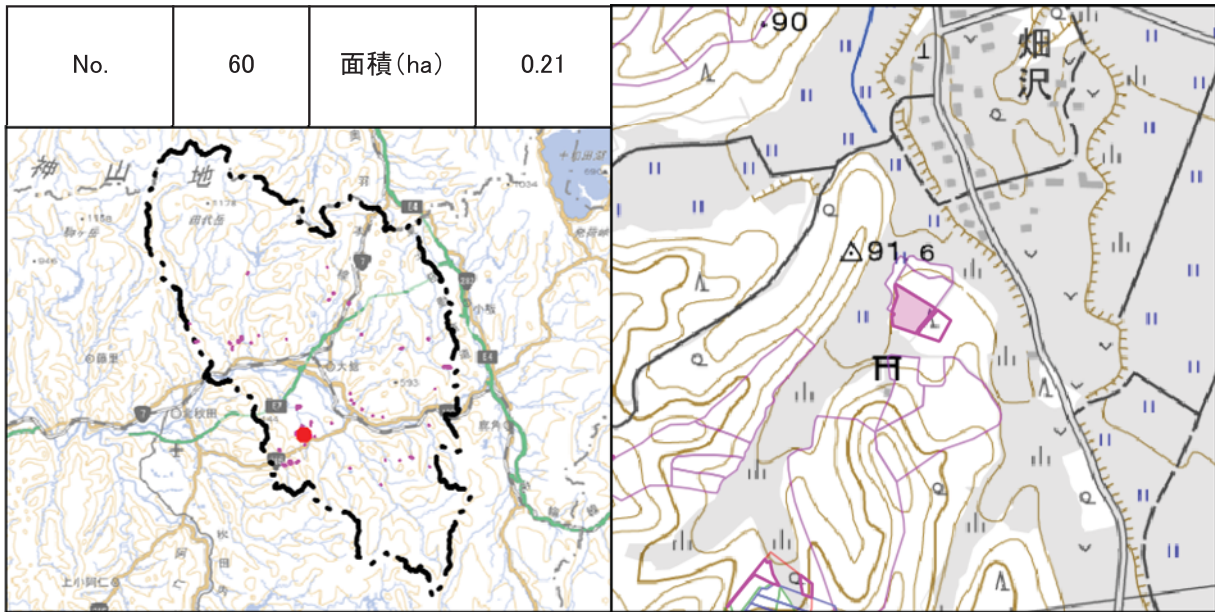
期末の状況 (R5. 5~6)



- 不突合箇所
 
 / 
  / 
  伐採届箇所(地番/林小班/図)
- 林地開発・経営計画・管理制度
 
 森林変化箇所
 
 対象外


1:10,000
 
 0    100    200 m





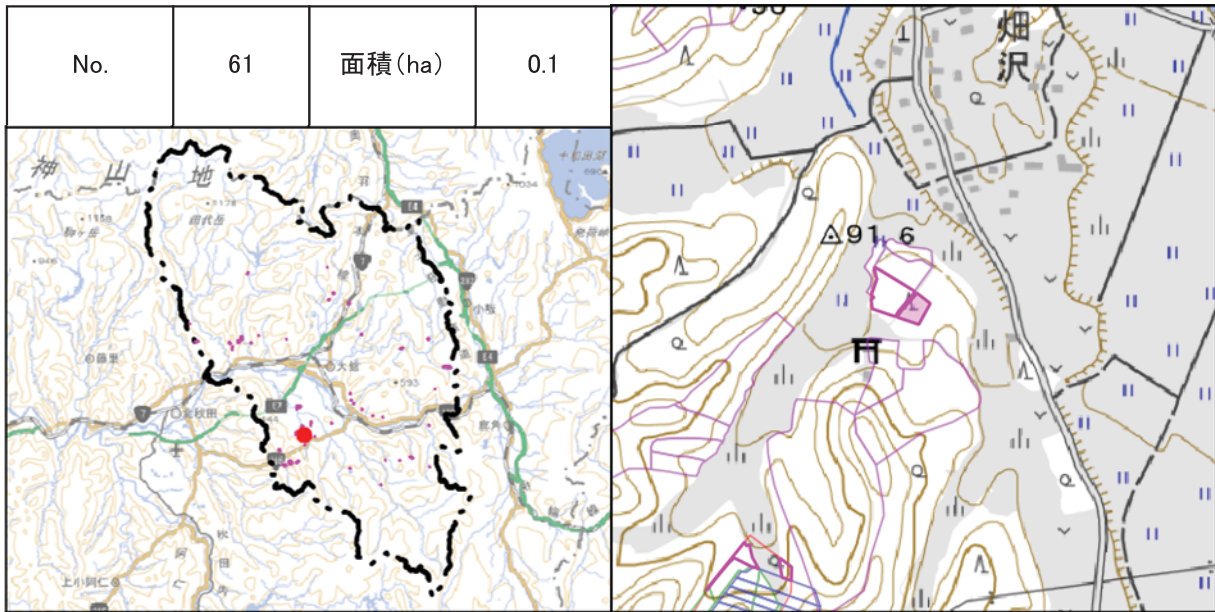
期首の状況 (R4. 5~6)

期末の状況 (R5. 5~6)



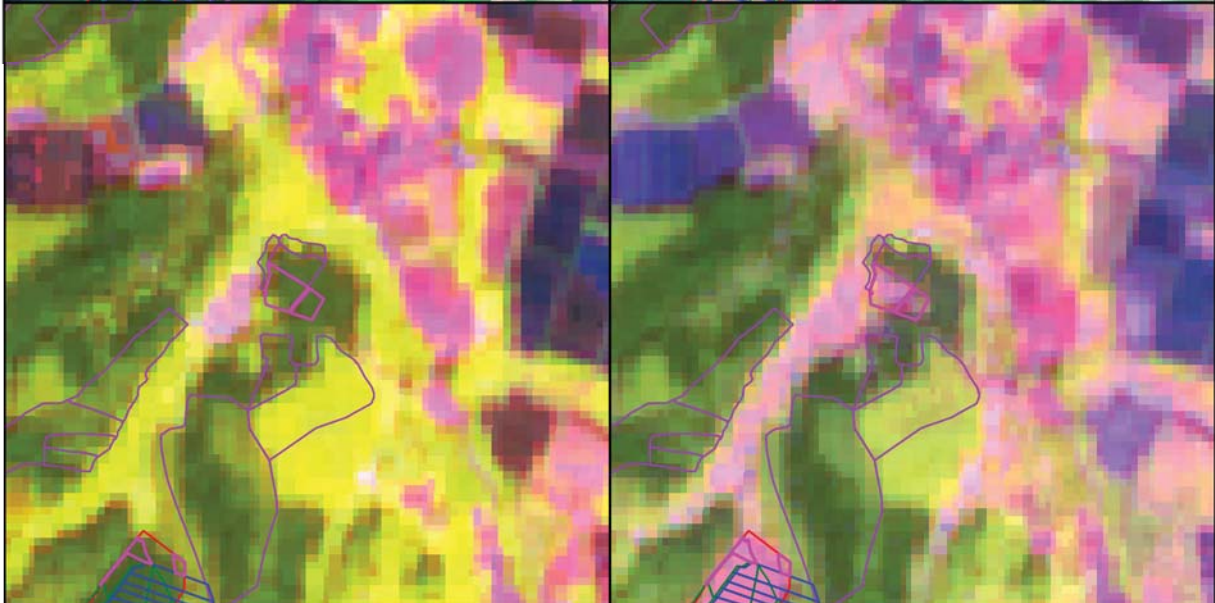
- 不突合箇所
- /  /  伐採届箇所(地番/林小班/図)
- 林地開発・経営計画・管理制度
- 森林変化箇所
- 対象外

1:10,000 0 100 200 m



期首の状況 (R4. 5~6)

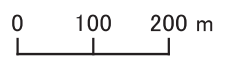
期末の状況 (R5. 5~6)

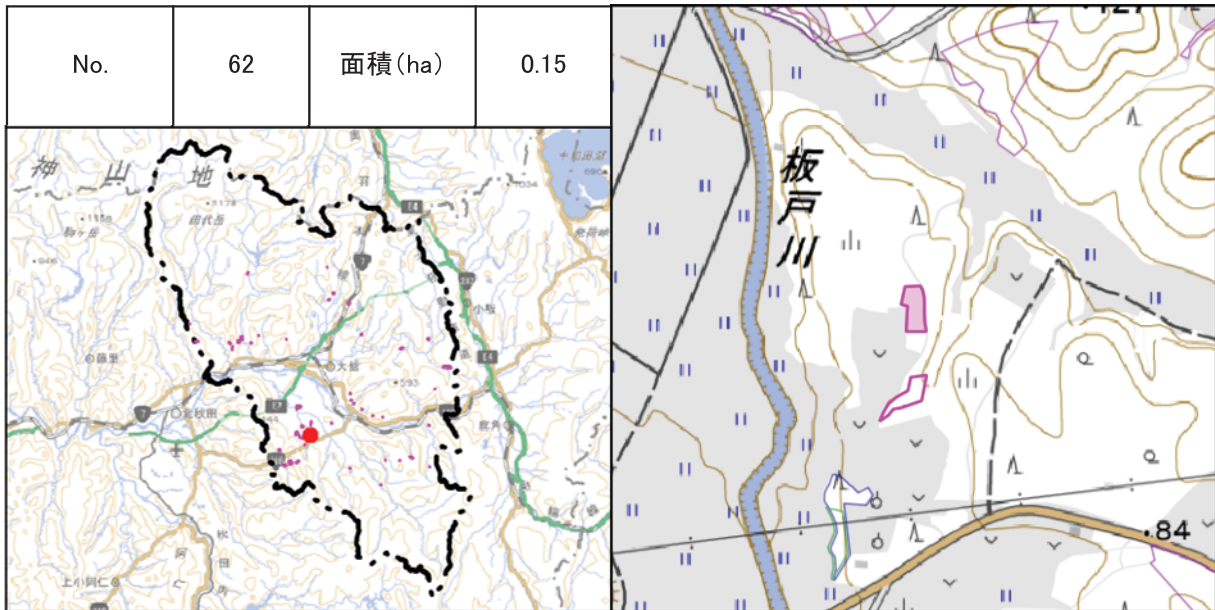


不突合箇所   
  /  /  伐採届箇所(地番/林小班/図)  
 林地開発・経営計画・管理制度   
  森林変化箇所   
  対象外



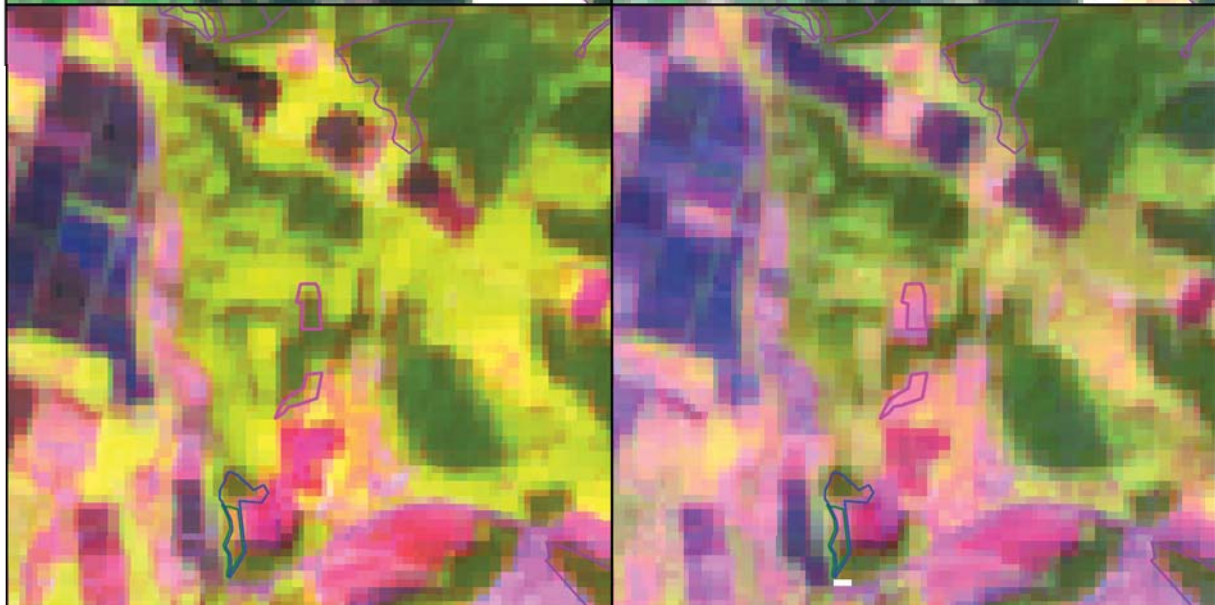

1:10,000





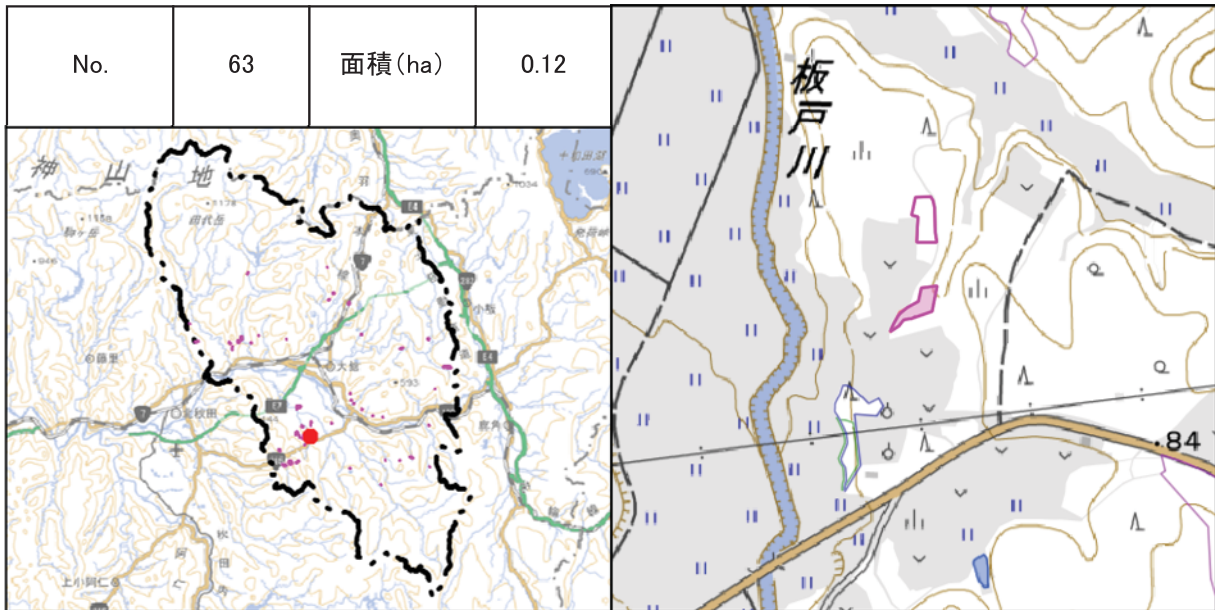
期首の状況 (R4. 5~6)

期末の状況 (R5. 5~6)






- 不突合箇所
- /  /  伐採届箇所(地番/林小班/図)
- 林地開発・経営計画・管理制度
- 森林変化箇所
- 対象外

1:10,000 0 100 200 m

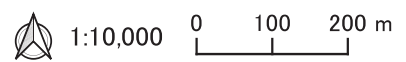


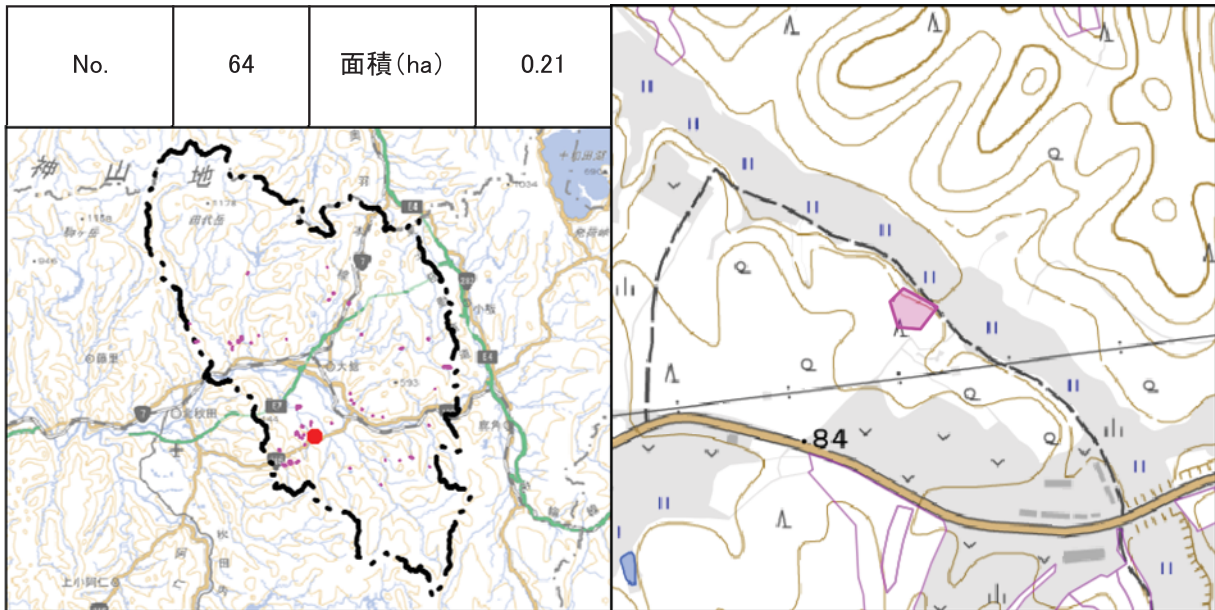
期首の状況 (R4. 5~6)

期末の状況 (R5. 5~6)




- 不突合箇所
- /  /  伐採届箇所(地番/林小班/図)
- 林地開発・経営計画・管理制度
- 森林変化箇所
- 対象外





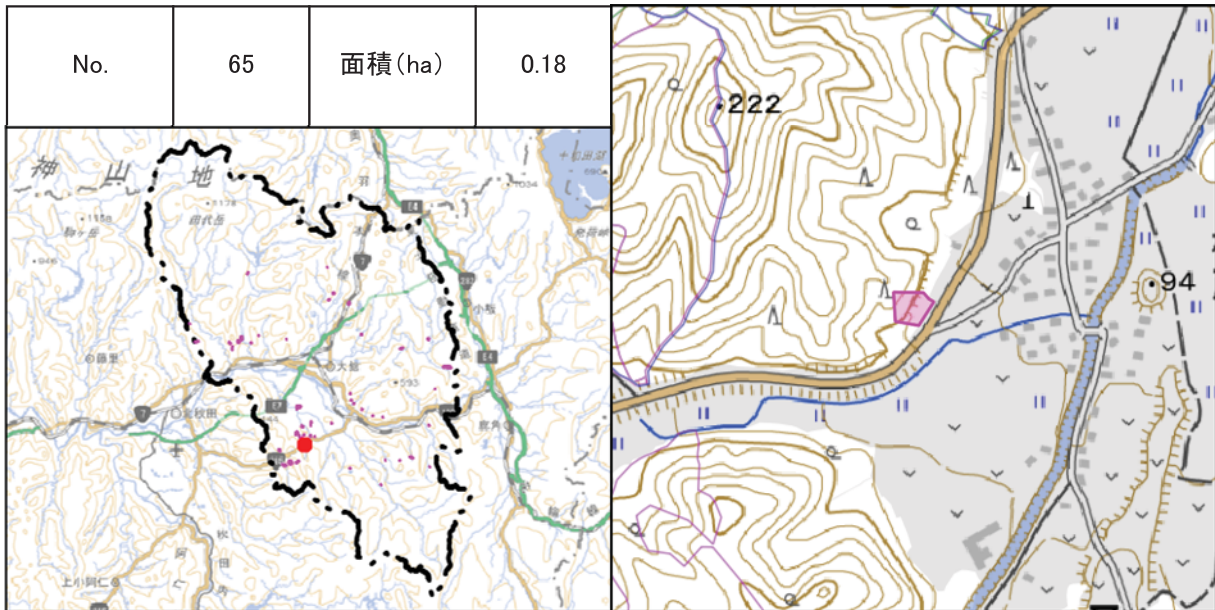
期首の状況 (R4. 5~6)

期末の状況 (R5. 5~6)



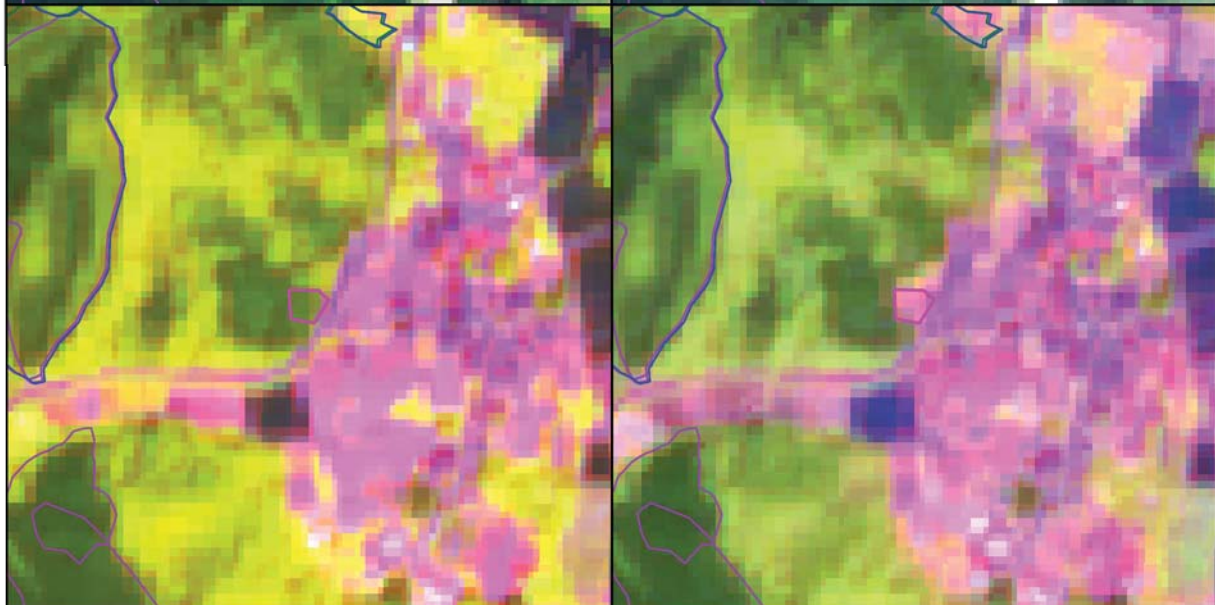
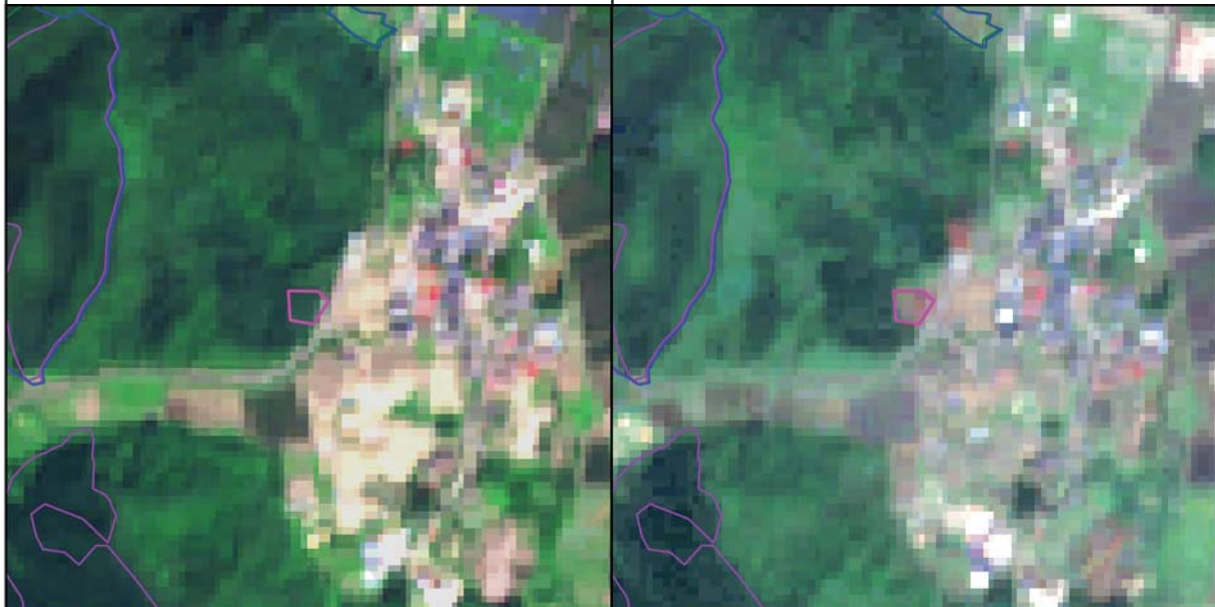
- 不突合箇所
- /  /  伐採届箇所(地番/林小班/図)
- 林地開発・経営計画・管理制度
- 森林変化箇所
- 対象外

1:10,000 0 100 200 m



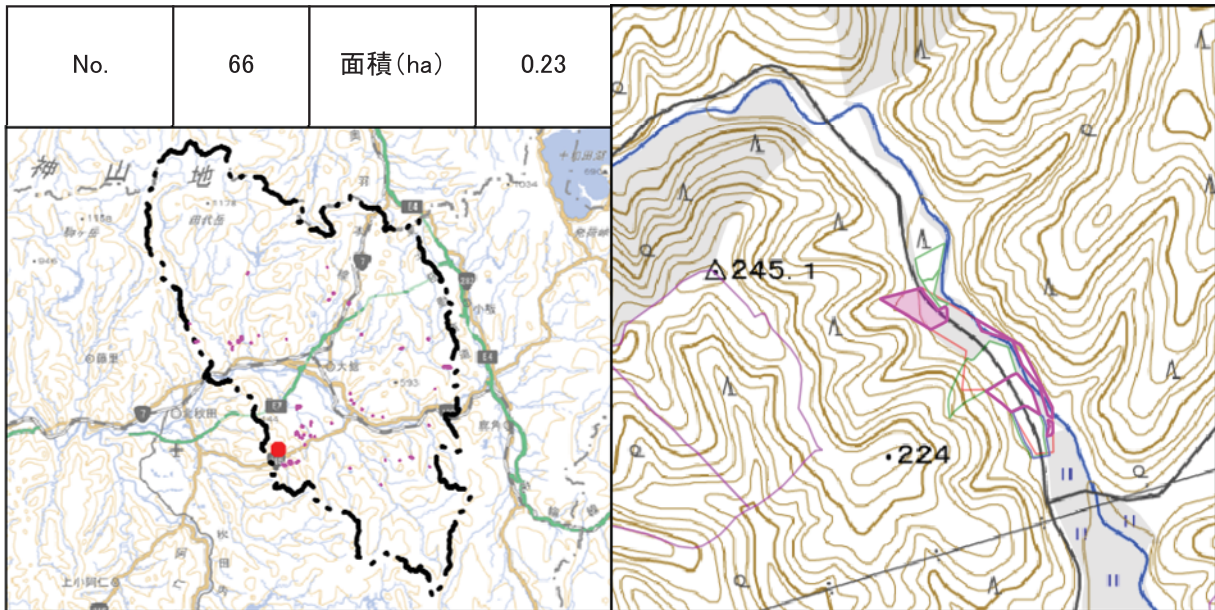
期首の状況 (R4. 5~6)

期末の状況 (R5. 5~6)




- 不突合箇所
  / 
  / 
  伐採届箇所(地番/林小班/図)
- 林地開発・経営計画・管理制度
  森林変化箇所
  対象外

1:10,000 
 
 0 
  100 
  200 m



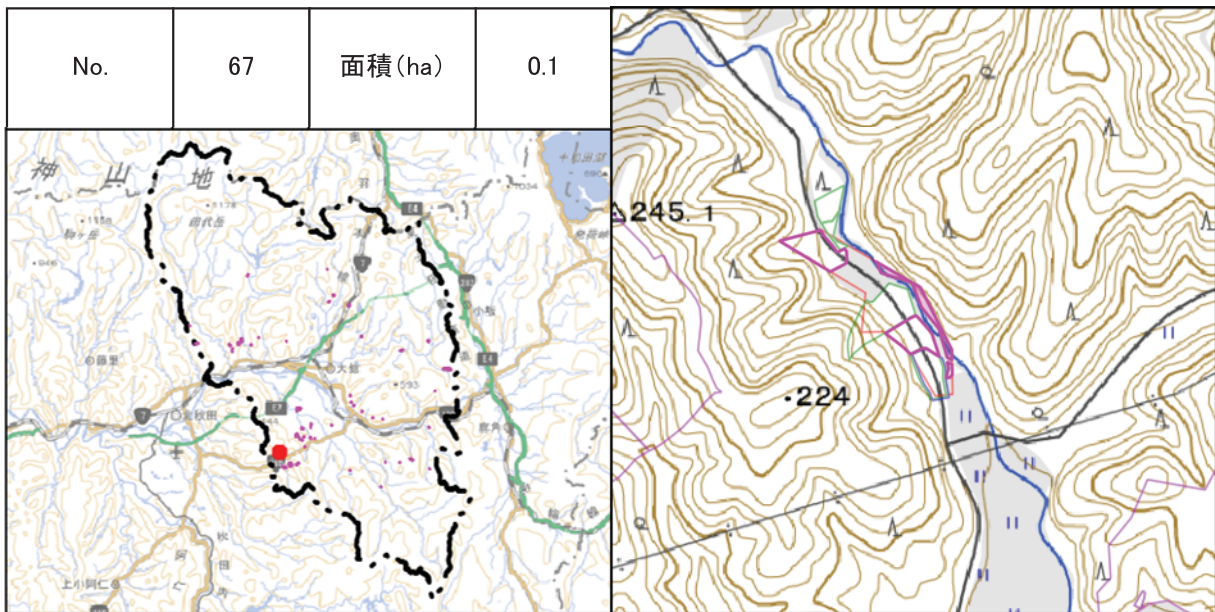
期首の状況 (R4. 5~6)

期末の状況 (R5. 5~6)



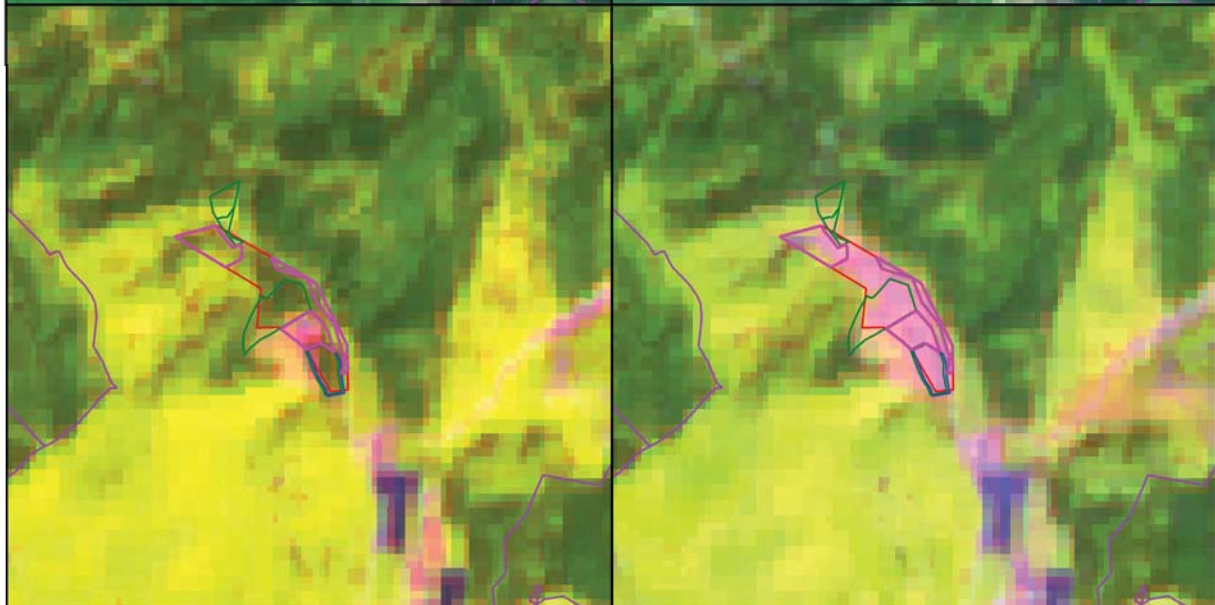
- 不突合箇所
- /  /  伐採届箇所(地番/林小班/図)
- 林地開発・経営計画・管理制度
- 森林変化箇所
- 対象外

1:10,000 0 100 200 m



期首の状況 (R4. 5~6)

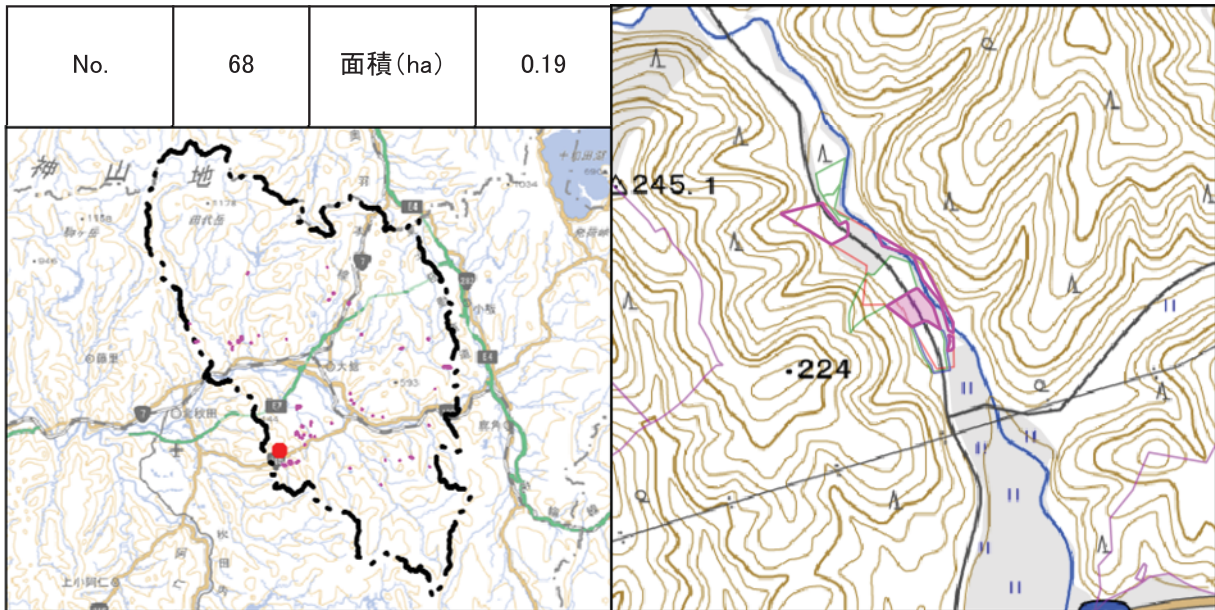
期末の状況 (R5. 5~6)



- 不突合箇所
- /  /  伐採届箇所(地番/林小班/図)
- 林地開発・経営計画・管理制度
- 森林変化箇所
- 対象外

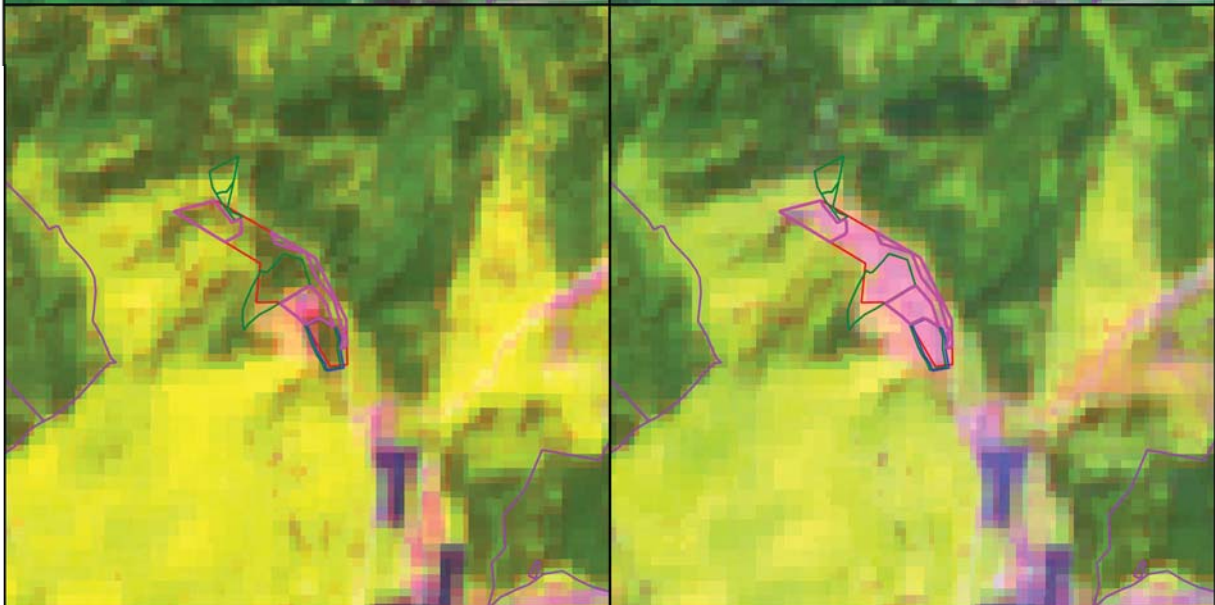
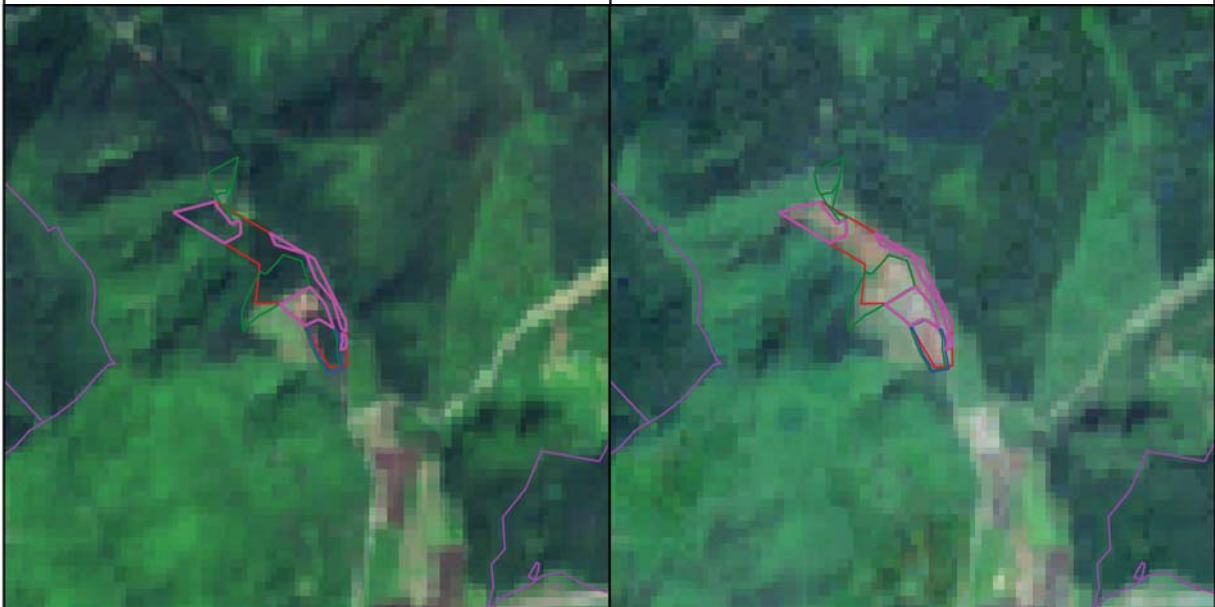
1:10,000 0 100 200 m





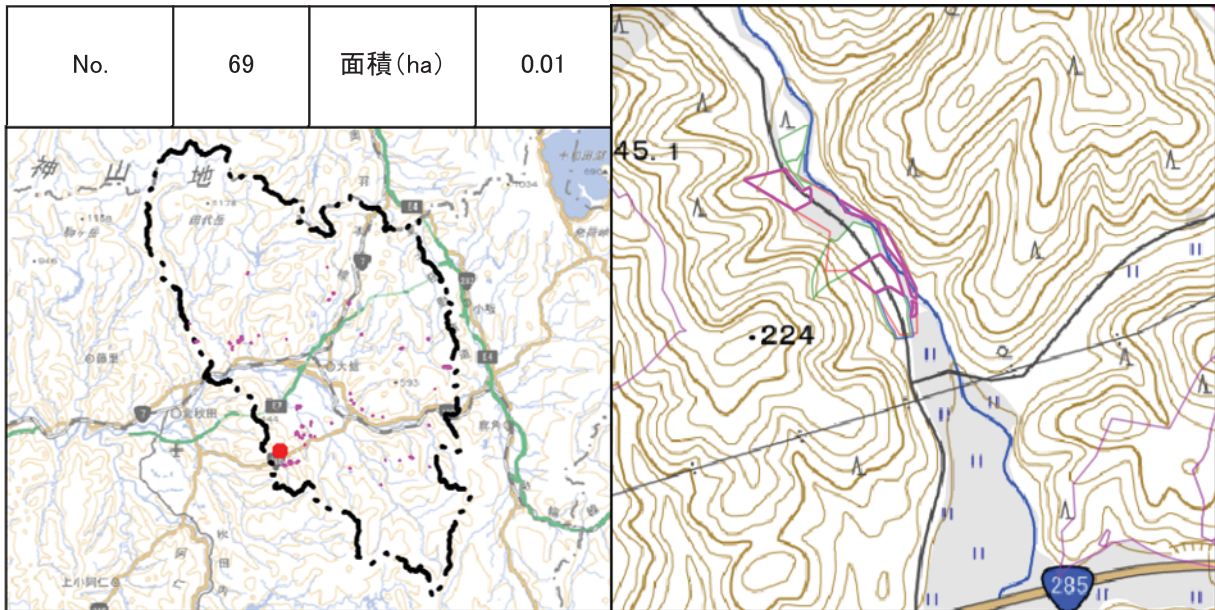
期首の状況 (R4. 5~6)

期末の状況 (R5. 5~6)




- 不突合箇所
  / 
  / 
  伐採届箇所(地番/林小班/図)
- 林地開発・経営計画・管理制度
  森林変化箇所
  対象外

1:10,000 
 
 0 
  100 
  200 m



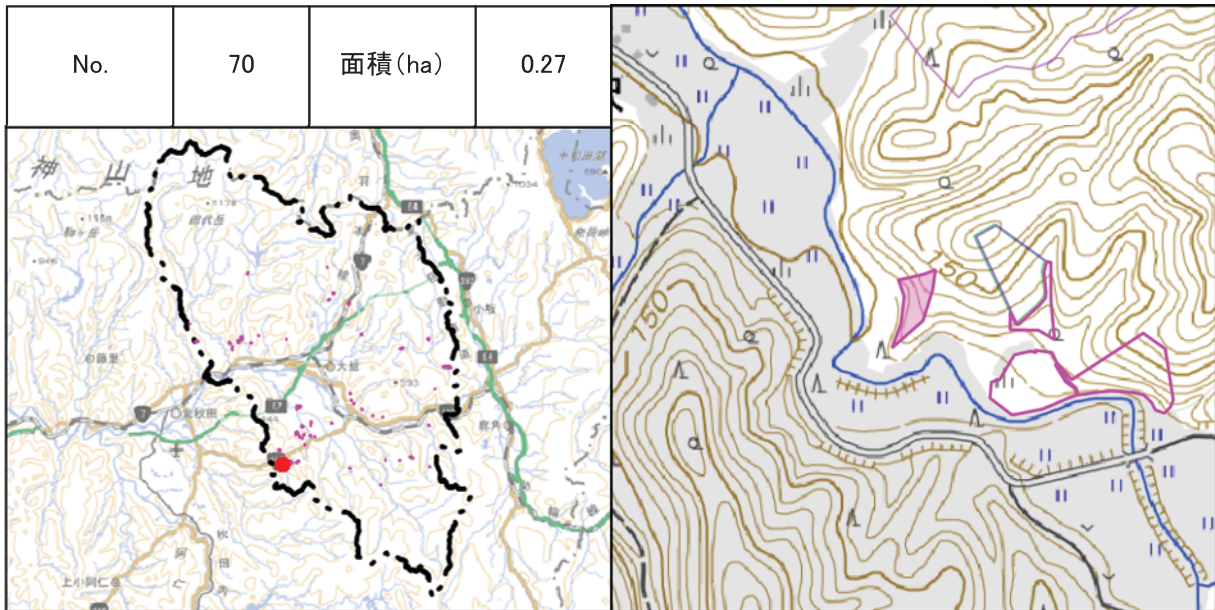
期首の状況 (R4. 5~6)

期末の状況 (R5. 5~6)




- 不突合箇所
- /  /  伐採届箇所(地番/林小班/図)
- 林地開発・経営計画・管理制度
- 森林変化箇所
- 対象外

1:10,000

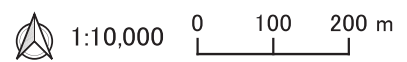


期首の状況 (R4. 5~6)

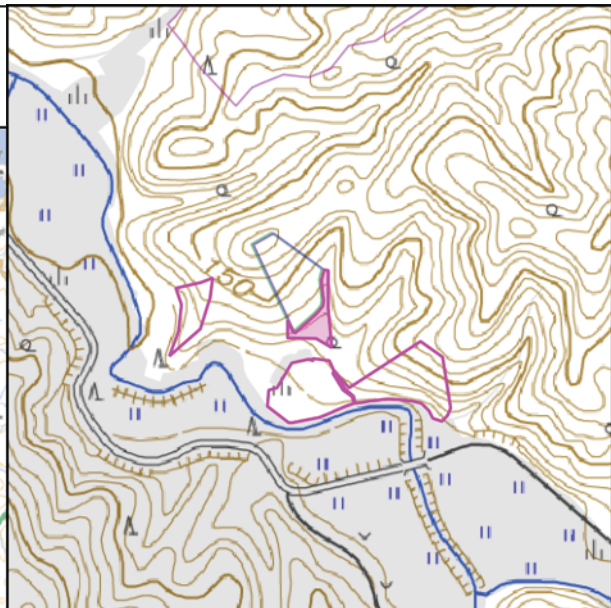
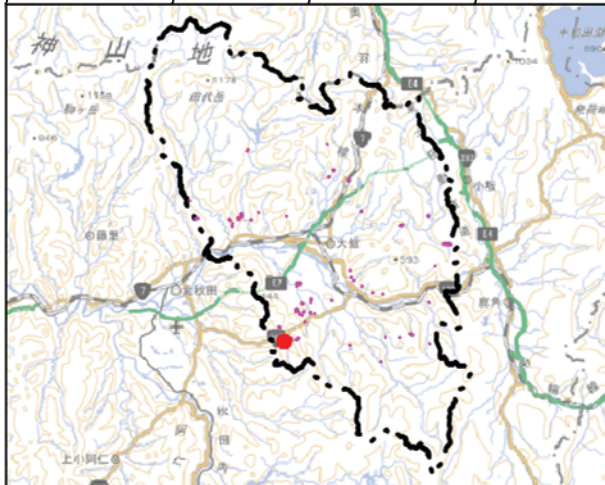
期末の状況 (R5. 5~6)



- 不突合箇所
 
 / 
  / 
  伐採届箇所(地番/林小班/図)
- 林地開発・経営計画・管理制度
 
 森林変化箇所
 
 対象外

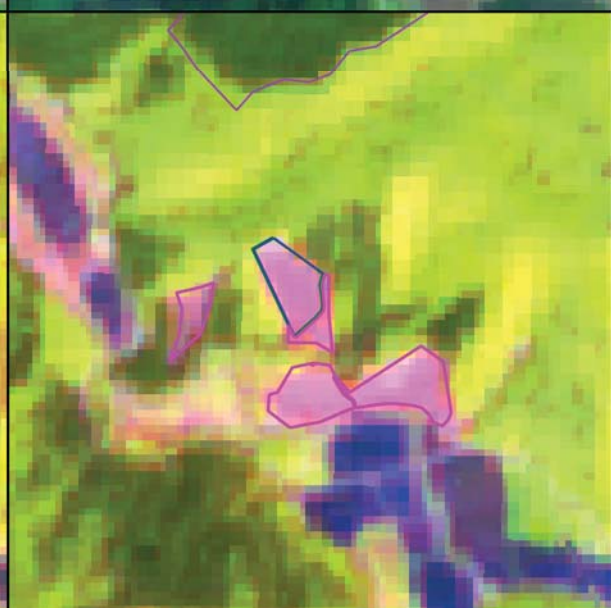

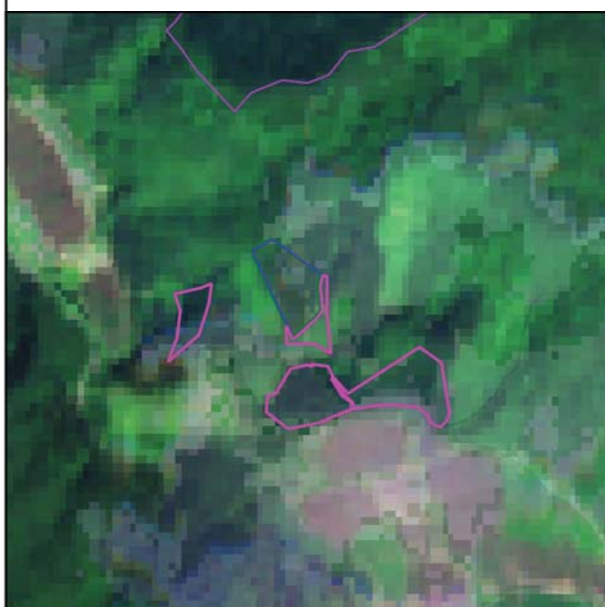


No.	71	面積 (ha)	0.19
-----	----	---------	------



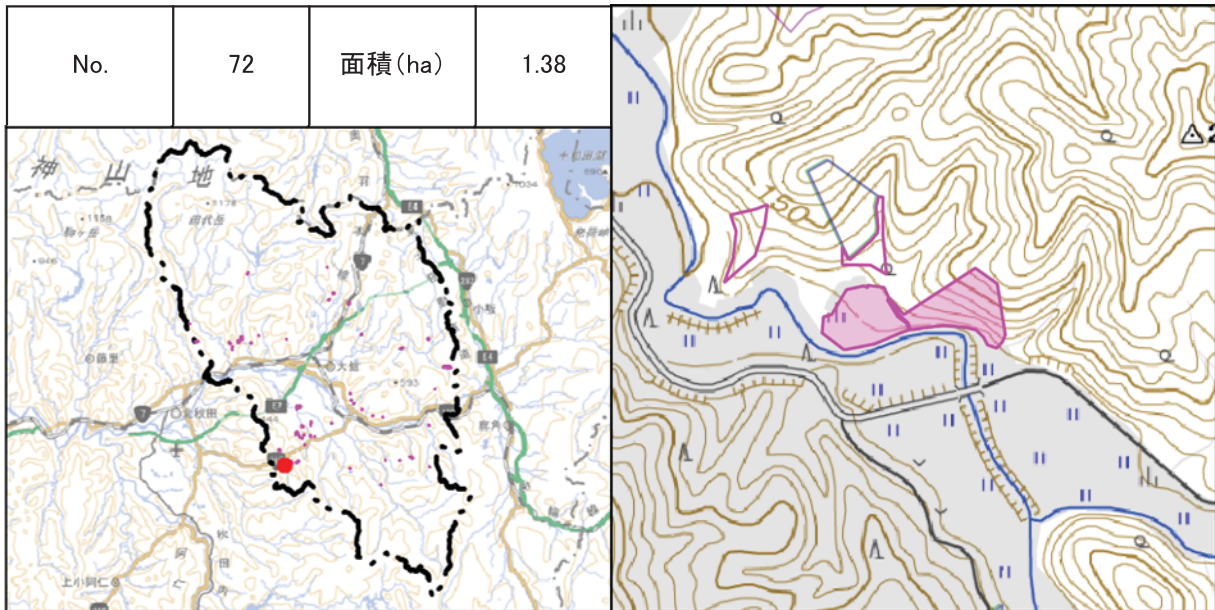
期首の状況 (R4. 5~6)

期末の状況 (R5. 5~6)



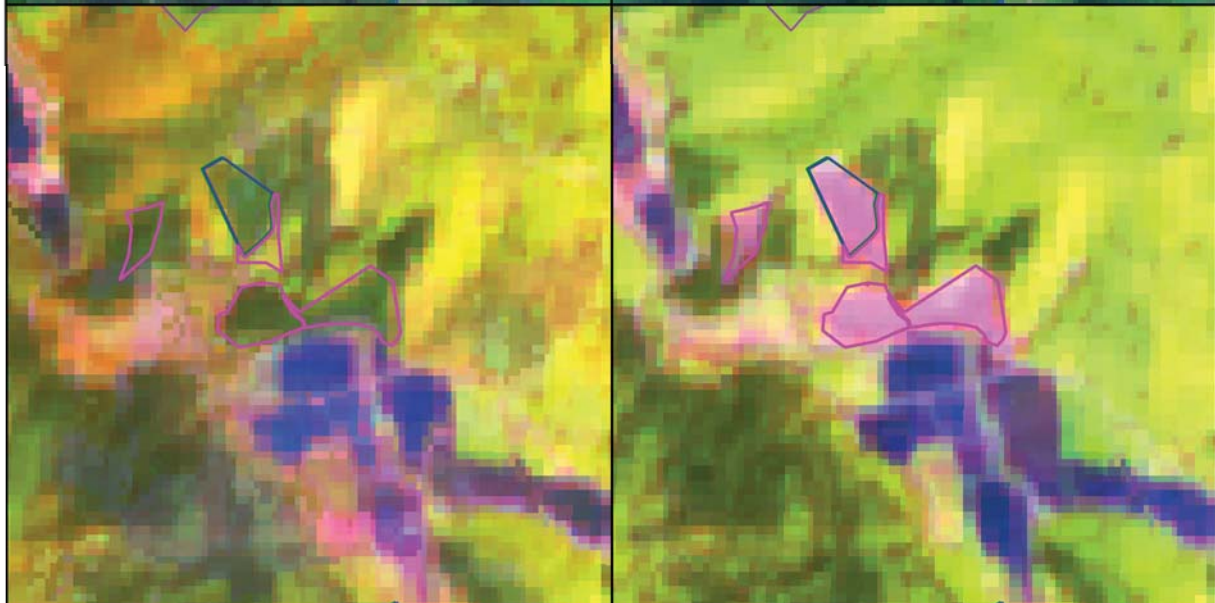

不突合箇所   
 /  /  伐採届箇所(地番/林小班/図)  
 林地開発・経営計画・管理制度   
 森林変化箇所   
 対象外

1:10,000



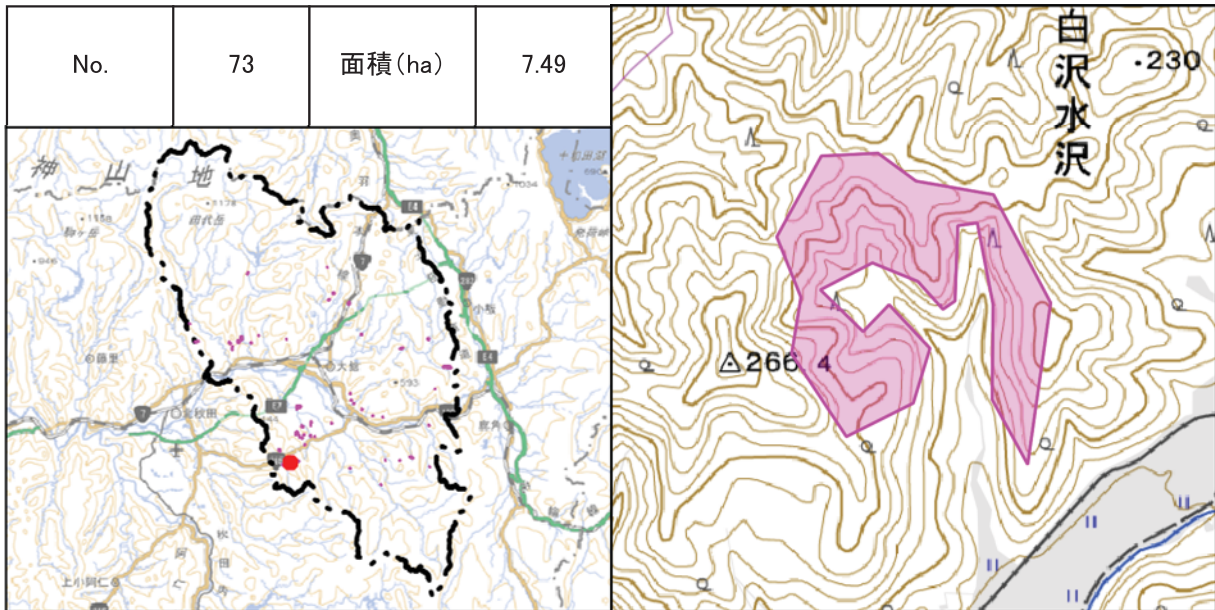
期首の状況 (R4. 5~6)

期末の状況 (R5. 5~6)



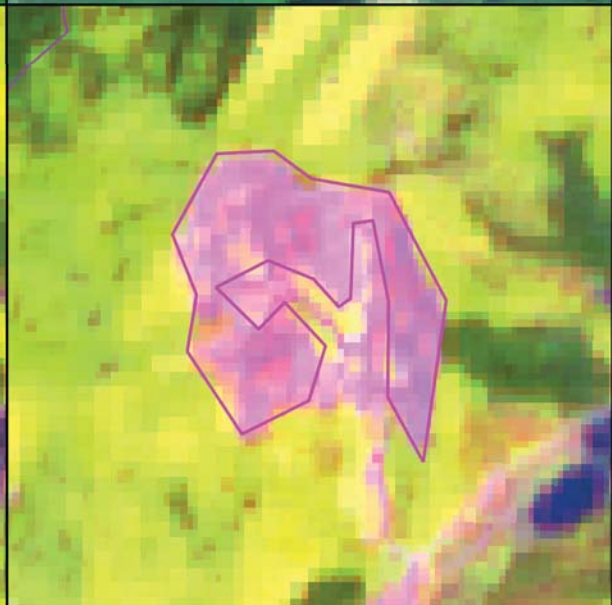

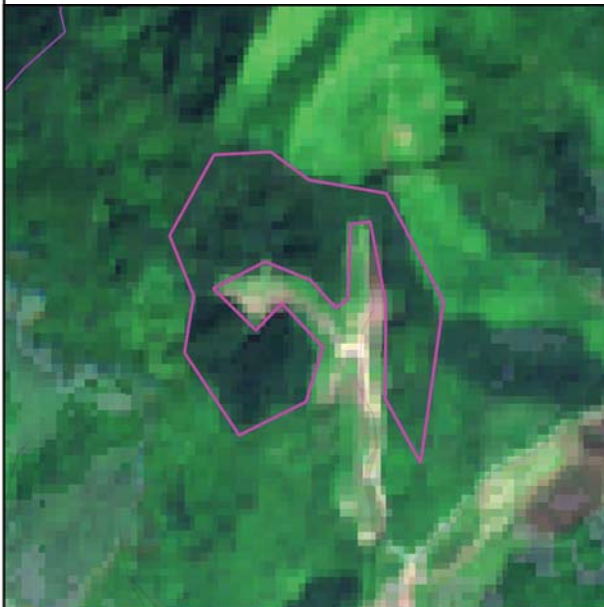
- 不突合箇所
  / 
  / 
  伐採届箇所(地番/林小班/図)
- 林地開発・経営計画・管理制度
  森林変化箇所
  対象外

1:10,000 
 
 0 
  100 
  200 m



期首の状況 (R4. 5~6)

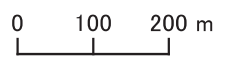
期末の状況 (R5. 5~6)

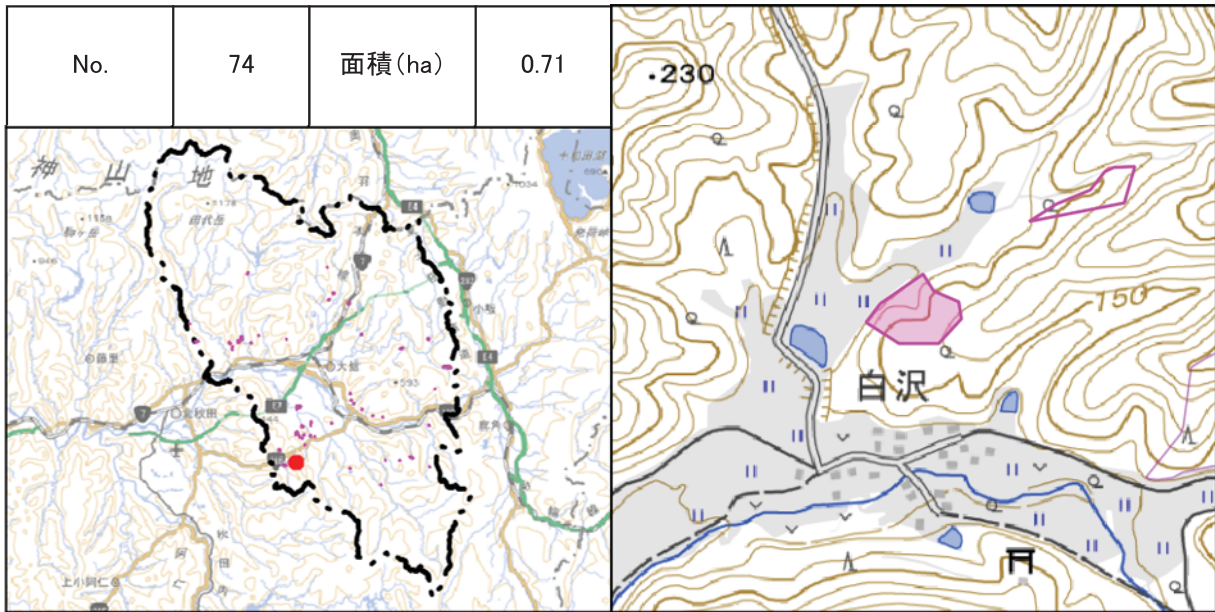


不突合箇所   
 /  /  伐採届箇所(地番/林小班/図)  
 林地開発・経営計画・管理制度   
 森林変化箇所   
 対象外




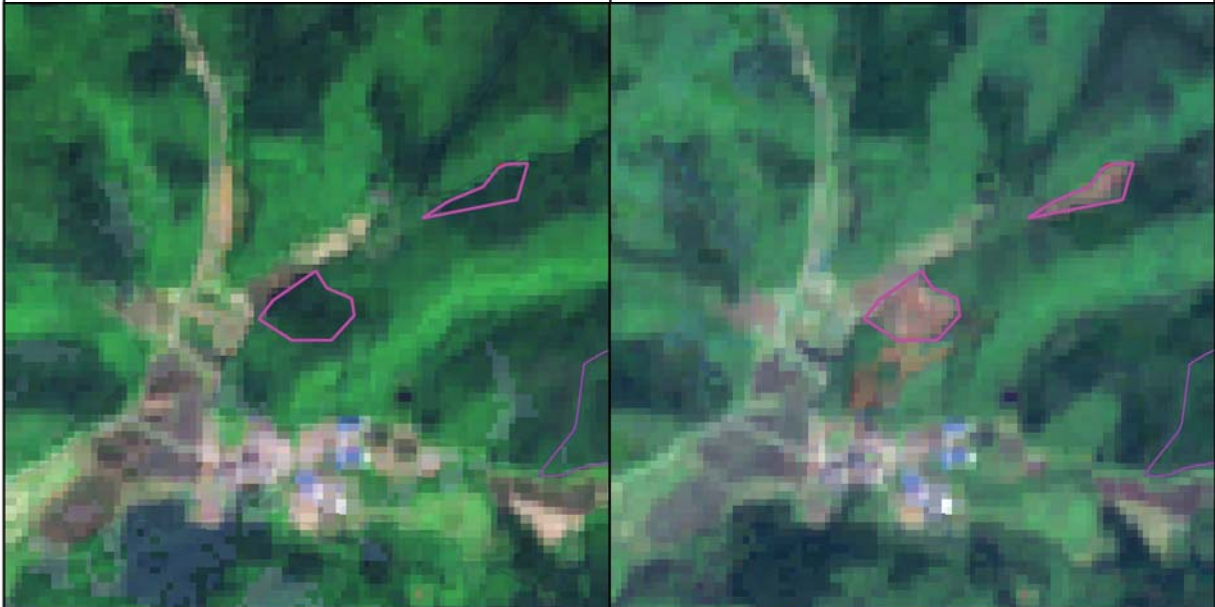
1:10,000





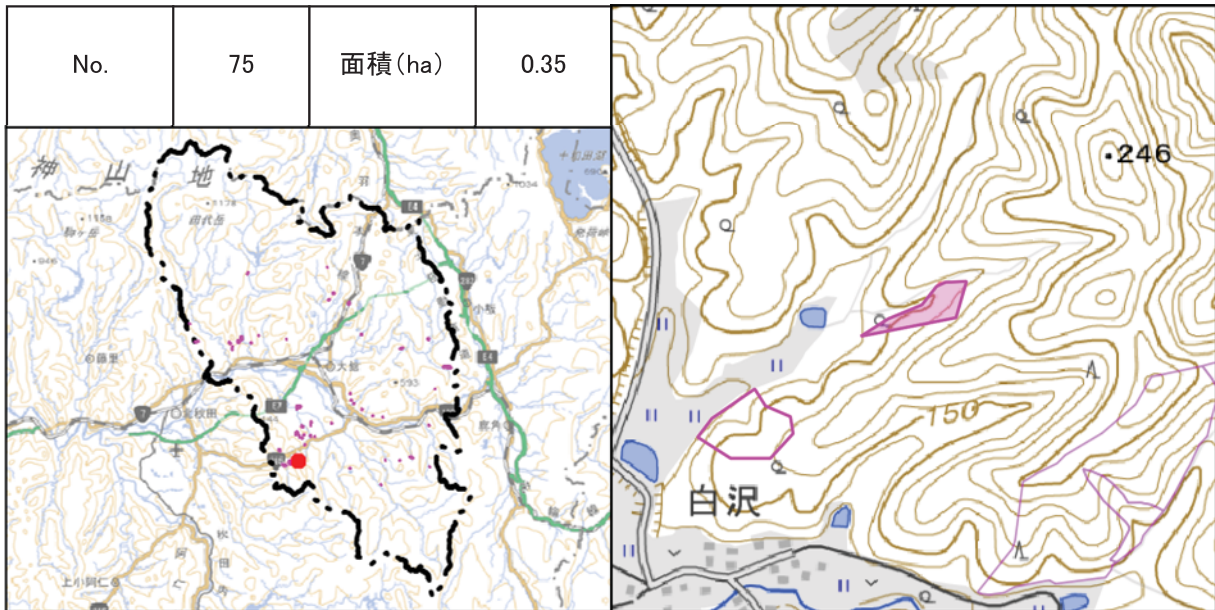
期首の状況 (R4. 5~6)

期末の状況 (R5. 5~6)




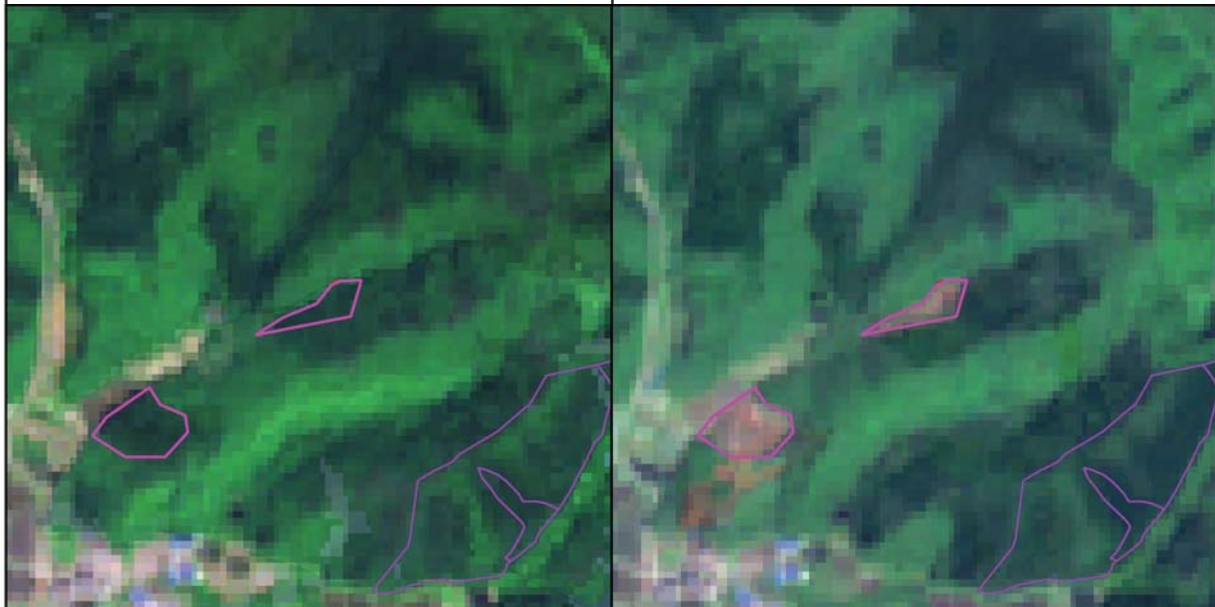
- 不突合箇所
  / 
  / 
  伐採届箇所(地番/林小班/図)
- 林地開発・経営計画・管理制度
  森林変化箇所
  対象外

1:10,000 
 
0
100
200 m



期首の状況 (R4. 5~6)

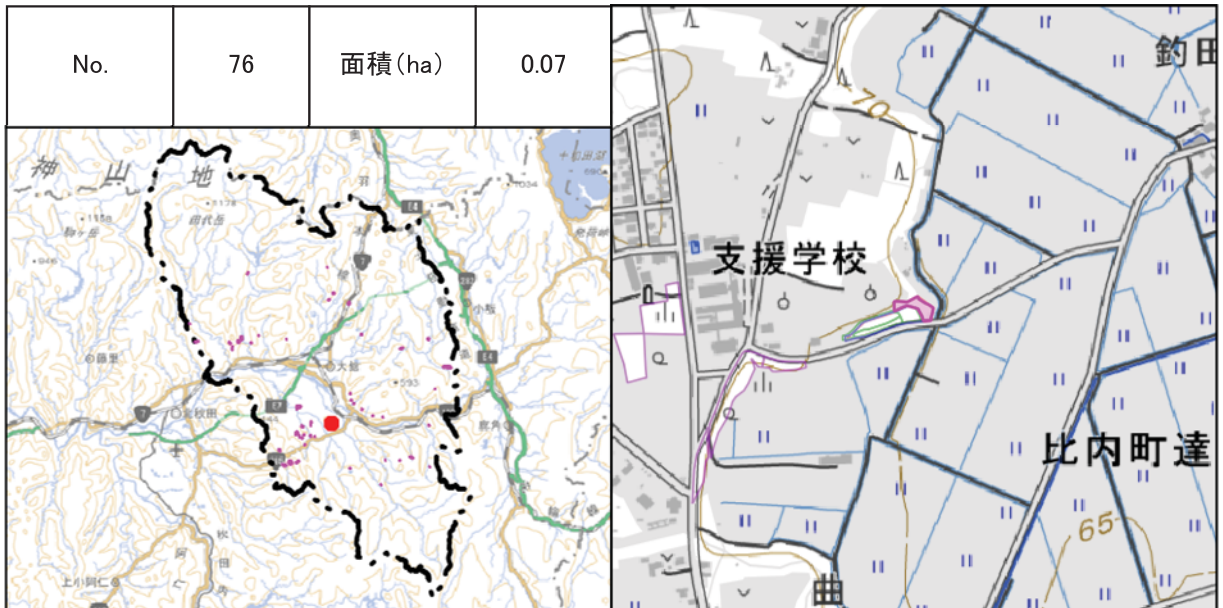
期末の状況 (R5. 5~6)



- 不突合箇所
 
 / 
  / 
  伐採届箇所(地番/林小班/図)
- 林地開発・経営計画・管理制度
 
 森林変化箇所
 
 対象外

1:10,000
 
 0 100 200 m





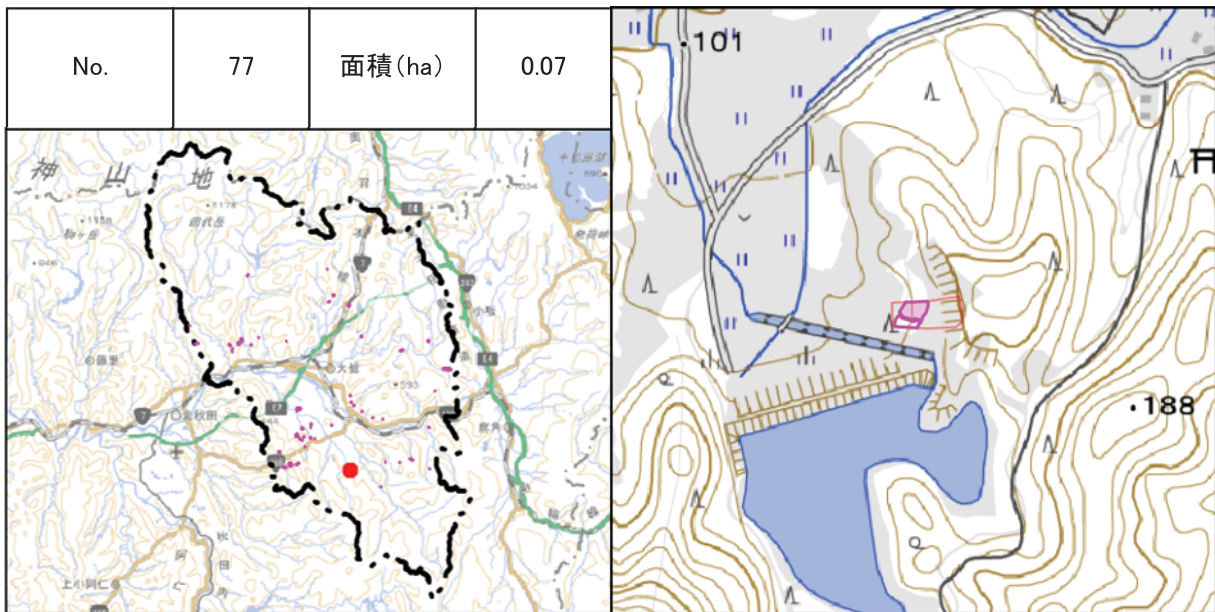
期首の状況 (R4. 5~6)

期末の状況 (R5. 5~6)



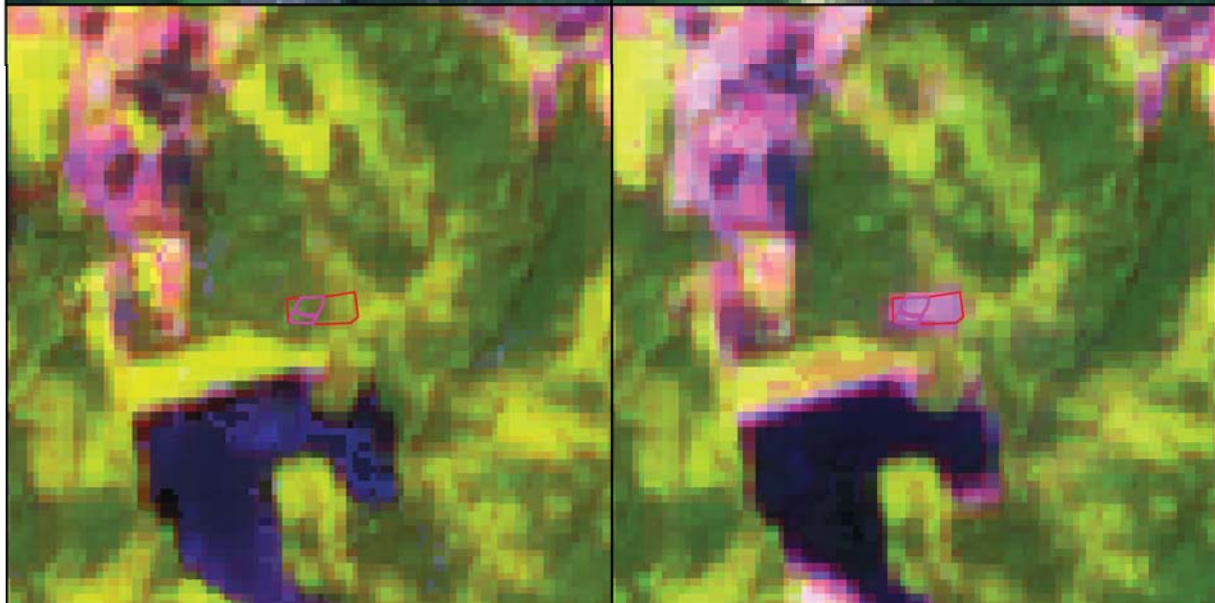
- 不突合箇所
  / 
  / 
  伐採届箇所(地番/林小班/図)
- 林地開発・経営計画・管理制度
  森林変化箇所
  対象外

1:10,000 
 
 0 
  100 
  200 m



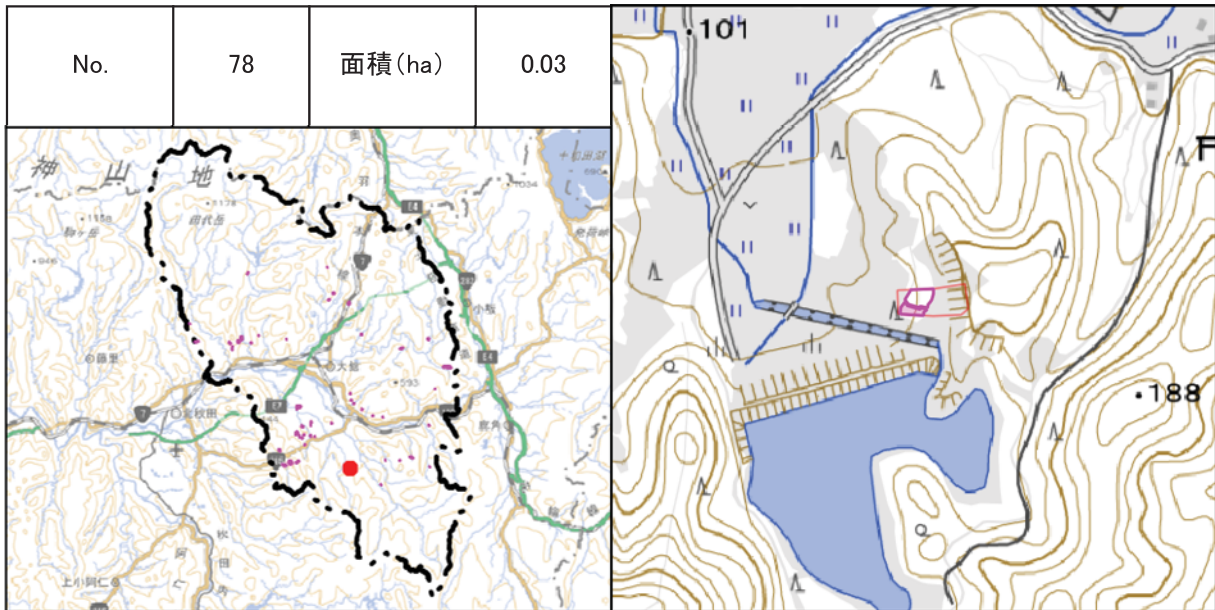
期首の状況 (R4. 5~6)

期末の状況 (R5. 5~6)



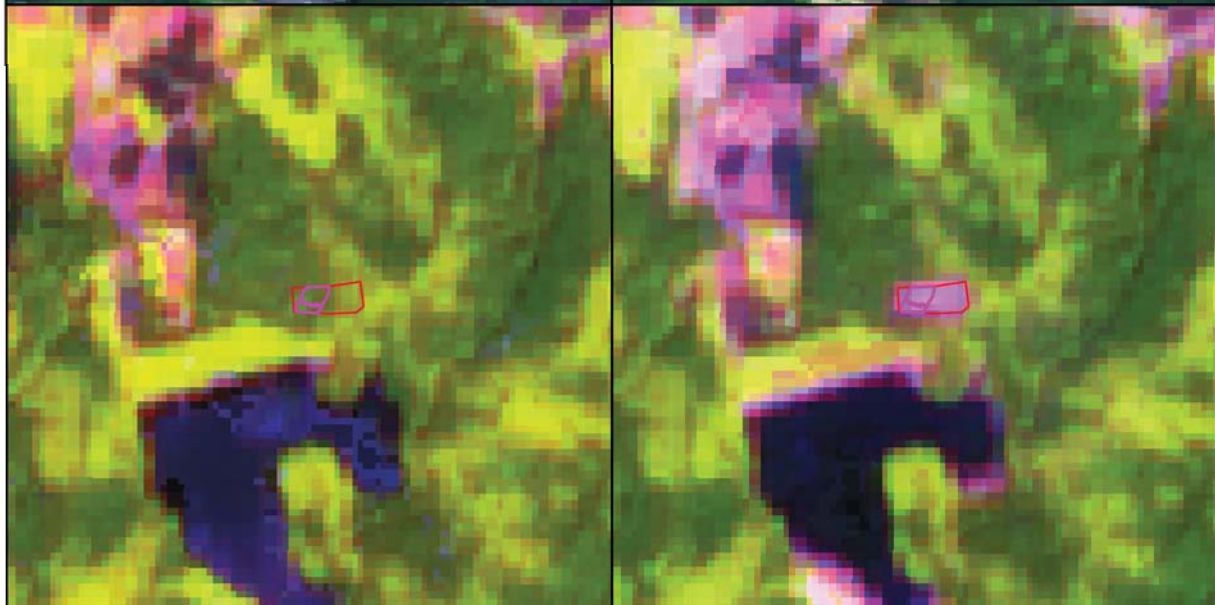
- 不突合箇所
 
 / 
  / 
  伐採届箇所(地番/林小班/図)
- 林地開発・経営計画・管理制度
 
 森林変化箇所
 
 対象外

1:10,000
 
 0    100    200 m



期首の状況 (R4. 5~6)

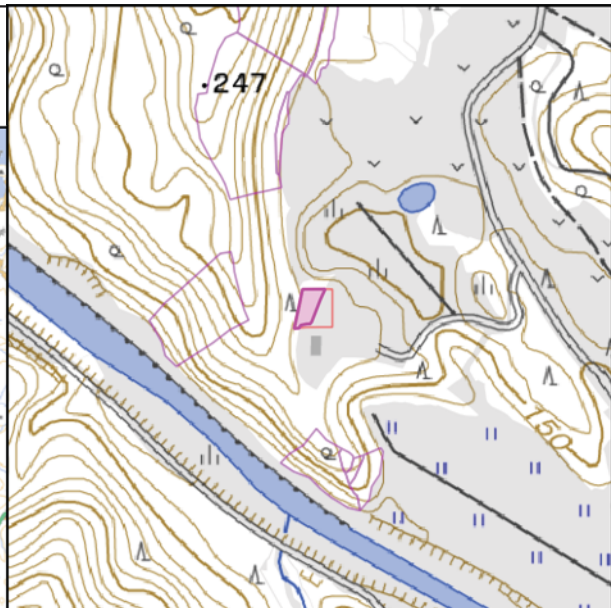
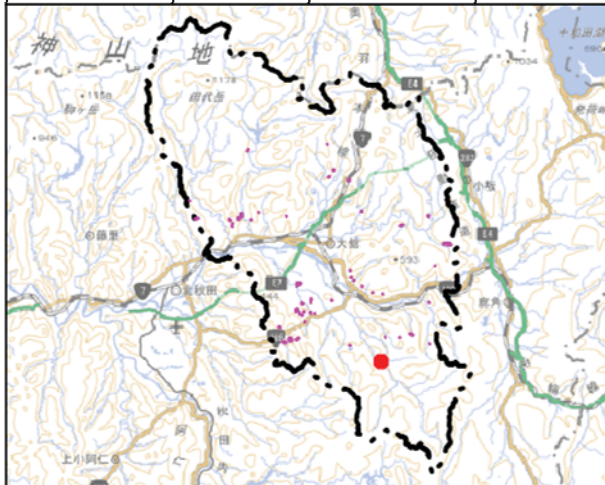
期末の状況 (R5. 5~6)



- 不突合箇所
 
 / 
  / 
  伐採届箇所(地番/林小班/図)
- 林地開発・経営計画・管理制度
 
 森林変化箇所
 
 対象外

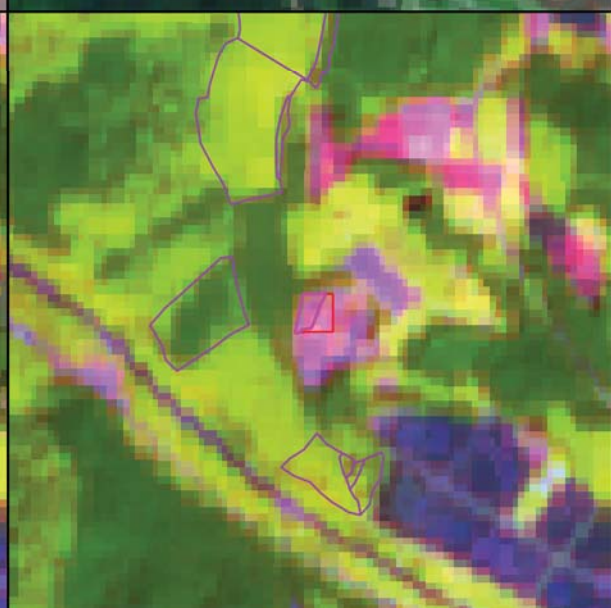
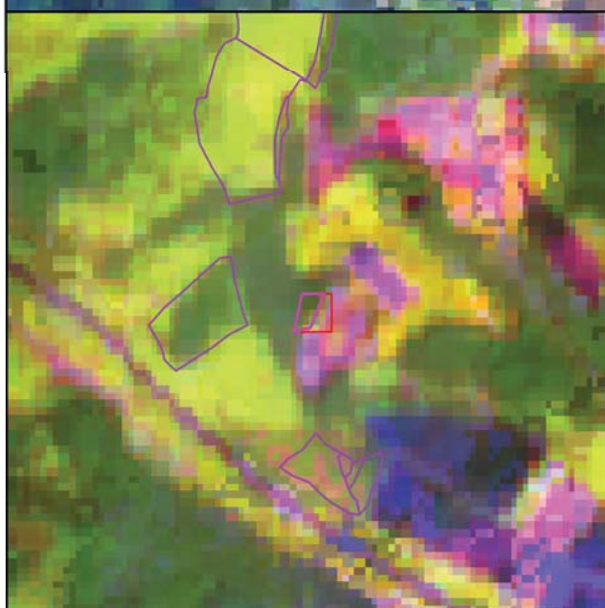

1:10,000 
 
 0    100    200 m

No.	79	面積 (ha)	0.12
-----	----	---------	------



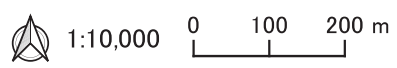
期首の状況 (R4. 5~6)

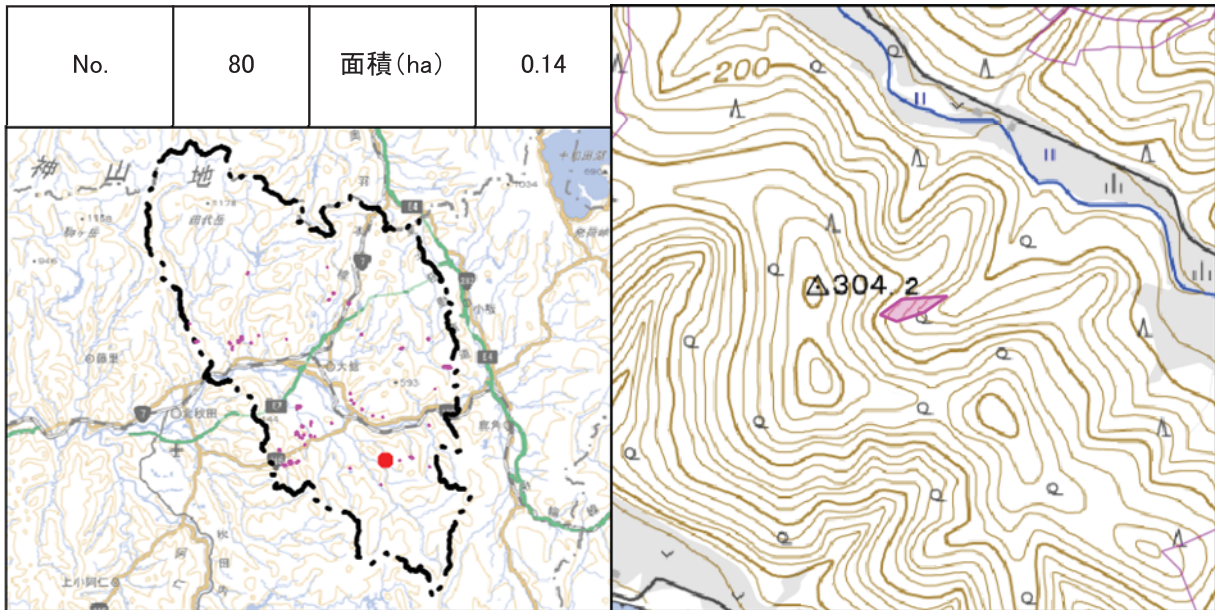
期末の状況 (R5. 5~6)



不突合箇所   
  /  /  伐採届箇所(地番/林小班/図)


林地開発・経営計画・管理制度   
  森林変化箇所   
  対象外


 1:10,000    0    100    200 m



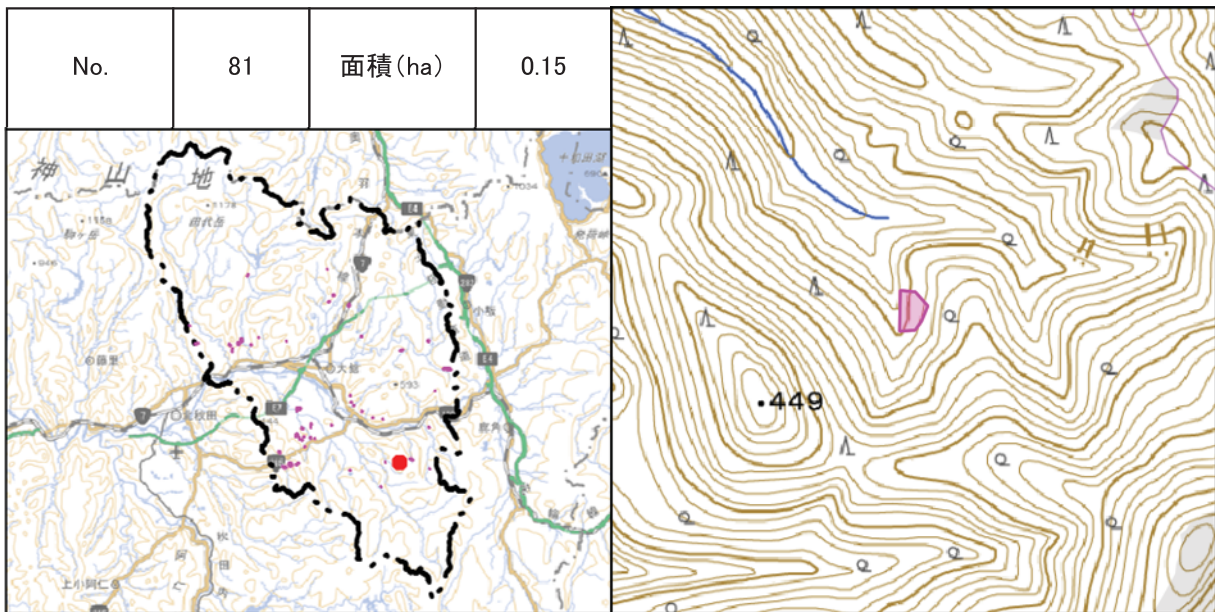
期首の状況 (R4. 5~6)

期末の状況 (R5. 5~6)





- 不突合箇所
- / 
  / 
  伐採届箇所(地番/林小班/図)
- 林地開発・経営計画・管理制度
- 森林変化箇所
- 対象外

1:10,000 
 
 0 
  100 
  200 m



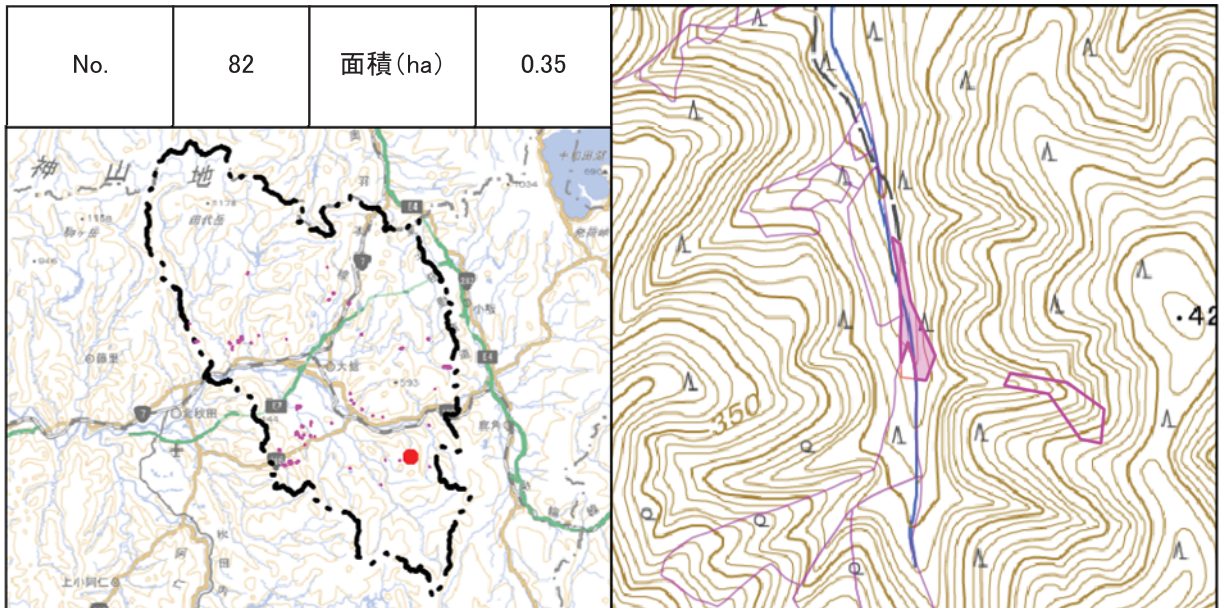
期首の状況 (R4. 5~6)

期末の状況 (R5. 5~6)



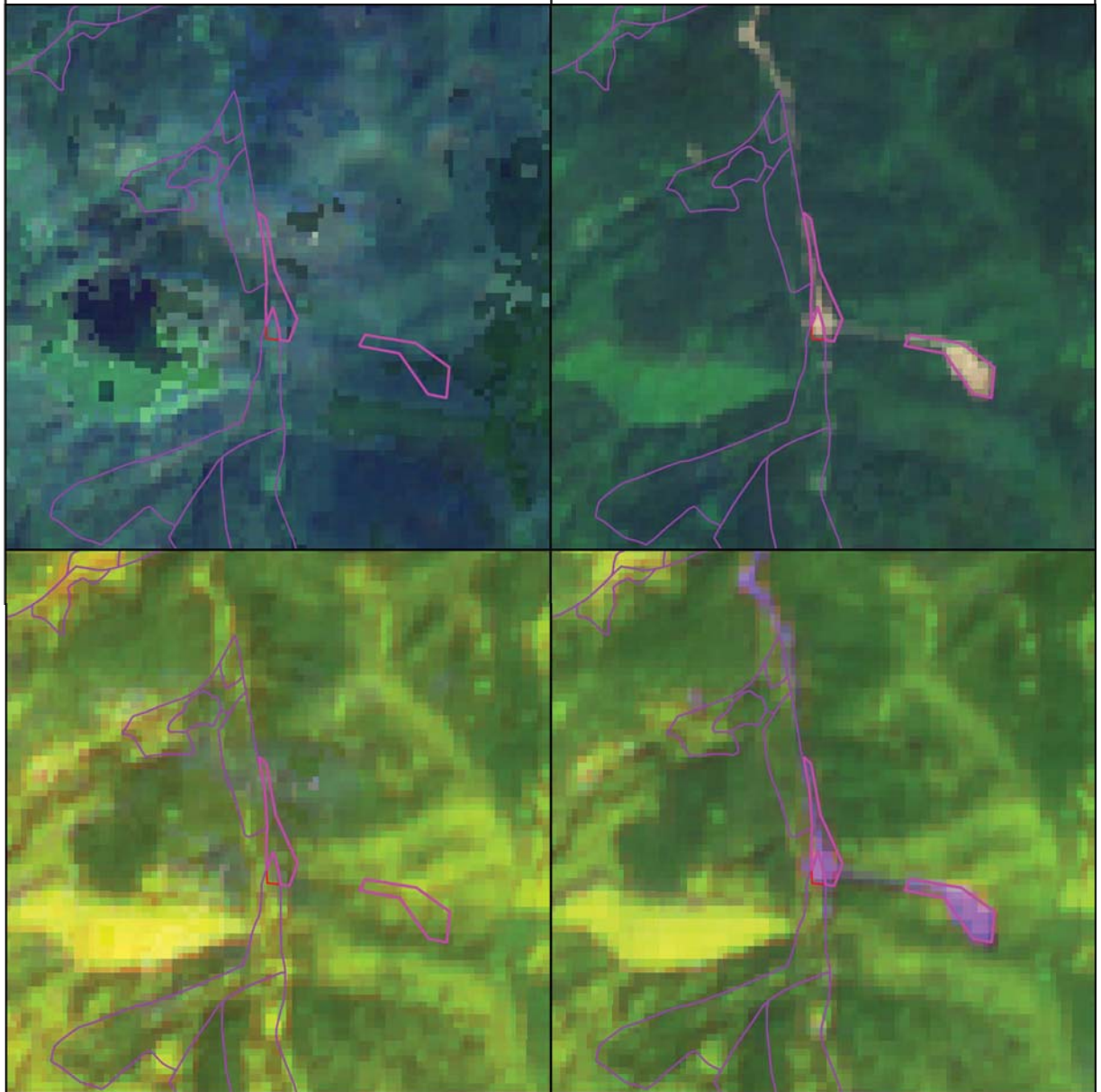
- 不突合箇所
- /  /  伐採届箇所(地番/林小班/図)
- 林地開発・経営計画・管理制度
- 森林変化箇所
- 対象外

1:10,000 0    100    200 m

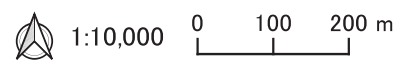


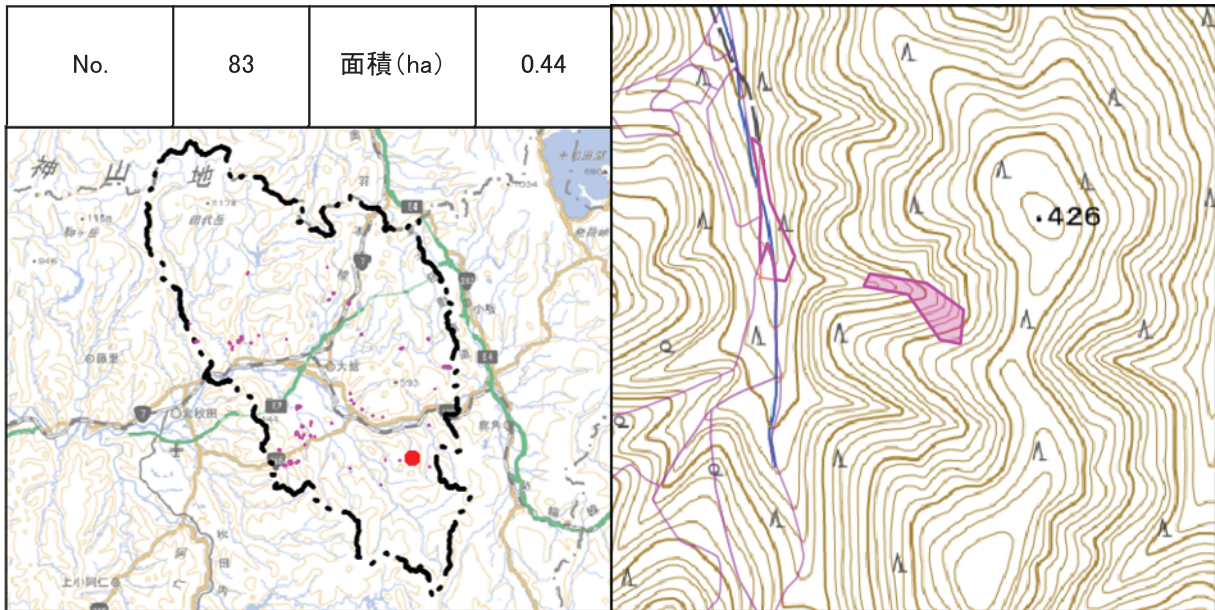
期首の状況 (R4. 5~6)

期末の状況 (R5. 5~6)




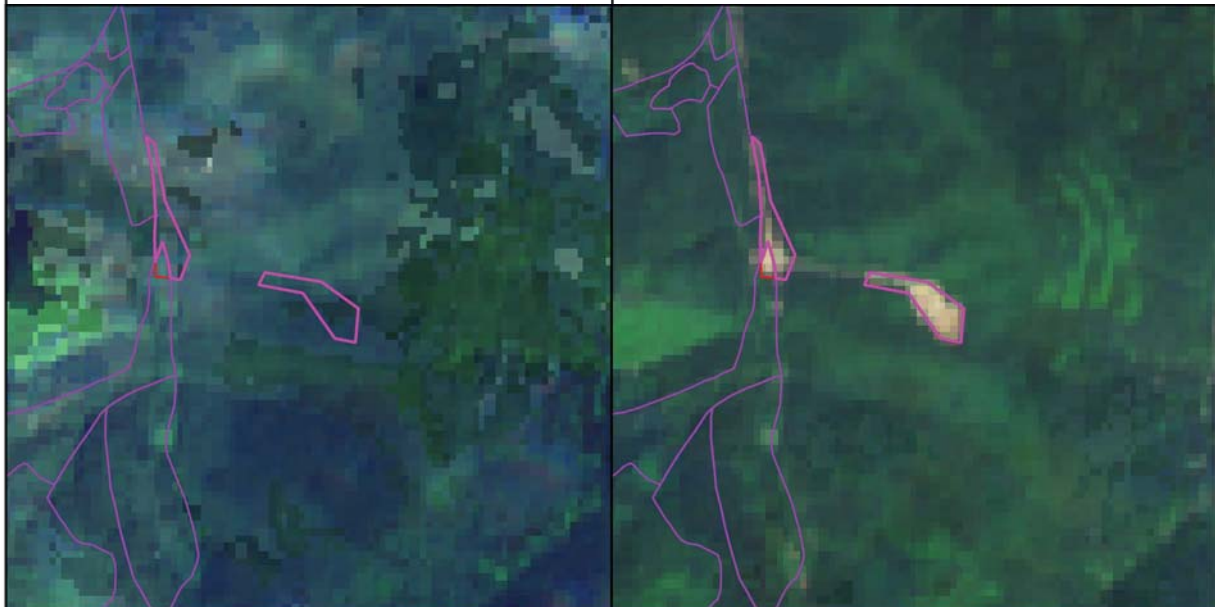
- 不突合箇所
 
 / 
  / 
 
 伐採届箇所(地番/林小班/図)
- 林地開発・経営計画・管理制度
 
 森林変化箇所
 
 対象外





期首の状況 (R4. 5~6)

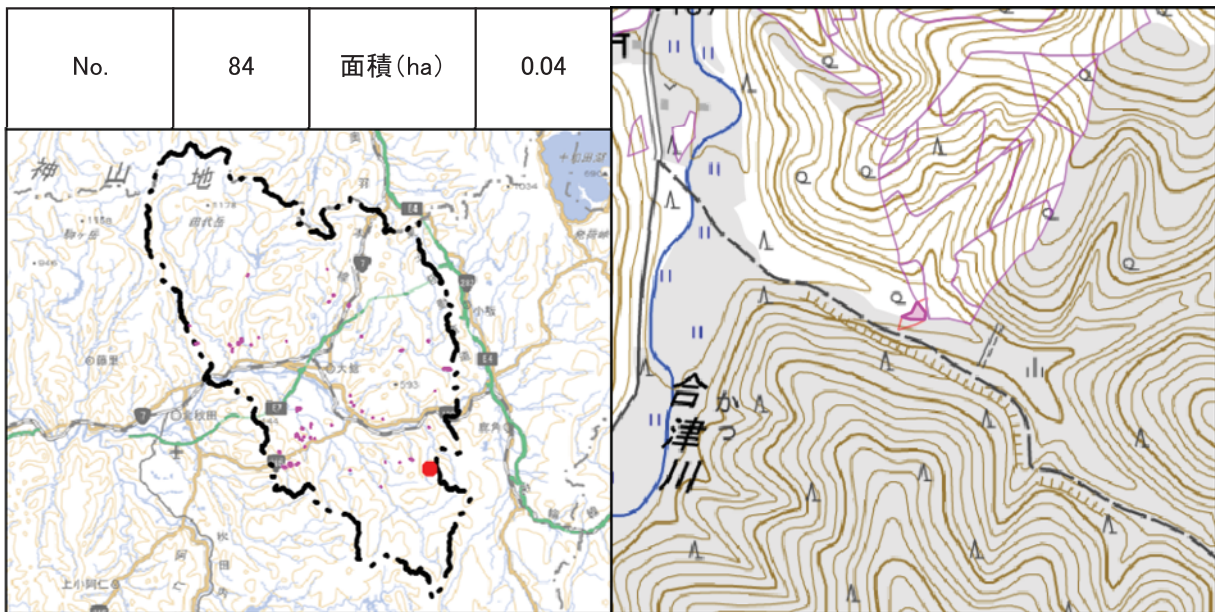
期末の状況 (R5. 5~6)



- 不突合箇所
 
 / 
  / 
  伐採届箇所(地番/林小班/図)
- 林地開発・経営計画・管理制度
 
 森林変化箇所
 
 対象外



1:10,000
 
 0    100    200 m





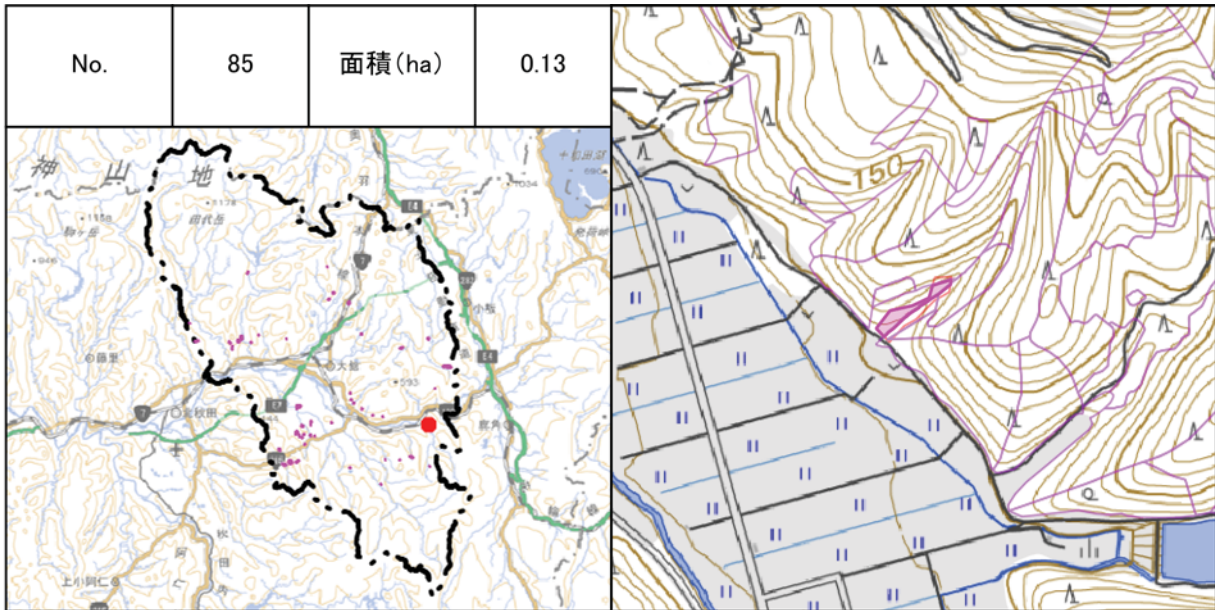
期首の状況 (R4. 5~6)

期末の状況 (R5. 5~6)



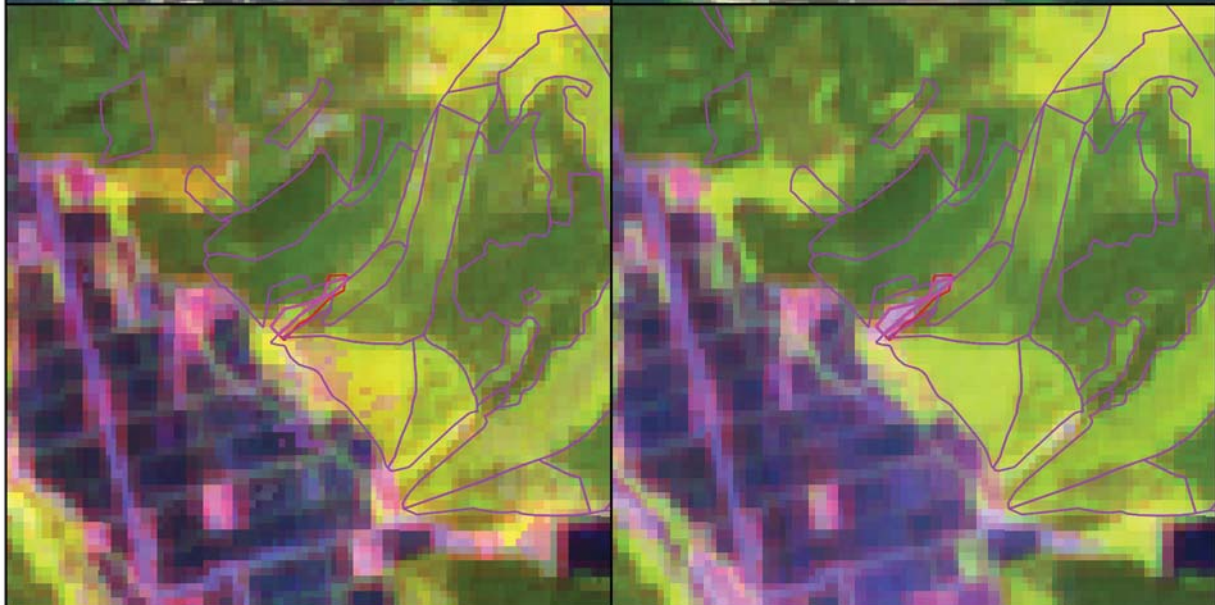
- 不突合箇所
 
 / 
  / 
  伐採届箇所(地番/林小班/図)
- 林地開発・経営計画・管理制度
 
 森林変化箇所
 
 対象外

1:10,000
 
 0    100    200 m



期首の状況 (R4. 5~6)

期末の状況 (R5. 5~6)



- 不突合箇所
 
 / 
  / 
  伐採届箇所(地番/林小班/図)
- 林地開発・経営計画・管理制度
 
 森林変化箇所
 
 対象外

1:10,000
 
 0    100    200 m



デジタル林業推進業務（違法伐採対策）

業務報告書

令和6年3月

業務受託：一般社団法人 日本森林技術協会

〒102-0085 東京都千代田区六番町 7 番地

TEL：03-3261-5281（代表）